

Forsvarets input vedr. plan for militære kørespår på statens arealer i Oksbølområdet

Tema:
Information om høringsprocessen

Anvendelse af "Oksbøl-aftalen" og planen for spor- og veje på
statens (+) arealer i Oksbøl-området.

Status på Brave Lion øvelserne i år og 2022.

Ved Stig G. Larsen Chef/Skydesikkerhedselementet/Oksbøl/
Forsvarsministeriets Ejendomsstyrelse



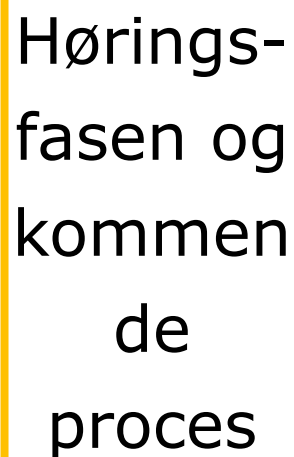

"Normalt" orienteringsmødets emner



Oksbøl
-
aftalen



Veje-
og spor
planen



Hørings-
fasen og
kommen
de
proces



BRAVE
LION
ØV
2020/
2021 &
2022.



Nyt
artilleri



Evt.





“1. Brigade øver sig på at beskytte dig og din familie!”

BRAVE LION 2021
uge 38 & 39.
(20 SEP – 1 OKT 2021)

BRAVE LION 2022
uge 38 & 39.
(19 SEP – 30 SEP 2022)

Henrik Duesberg Lyhne
brigadegeneral
Chef 1. Brigade



Anlæggelse af nye spor

Forsvaret og Naturstyrelsen vil til understøttelse af aftalen, anlægge op til 125 km nye grusveje og spor i aftaleområderne og på Forsvarsministeriets arealer.

Formålet er understøttelse af operative manøvrer med enhederne og forskydning/transport fra beredskabsområder og Oksbøl Kaserne og ind til Forsvarsministeriets eget skyde- og øvelsesområde og reducere Forsvarets tunge trafik på civile veje.

Der vil primært blive etableret spor i allerede etablerede veje og spor, inkl. Naturstyrelsens driftsspor samt i lysninger/heder.



Ud over Oksbøl-aftalen

På Naturstyrelsen øvrige arealer og i øvrige civile områder, kan der ligeledes, fra gang til gang, aftales – anvendes en yderligere brug, af ikke i aftalen omfattede områder og aktiviteter, typisk til

- Oprettelse af materieldepoter, forsyningsområder og beredskabsområder, samt til ex. patruljer og landsætninger, inkl. mindre løsskydnings kamphandlinger.



- Artilleristillingsområder mod mål på Kallesmærsk Hede og i farvandet ud for Oksbøl.

Signaturforklaring:

Miljø- og Fødevareministeriets arealer:
- Røde spor.

Forsvarsministeriets arealer
(indenfor blå grænselinje):
- Grønne spor.

- Grønne stiplede spor ved kysten på Kallesmærsk Hede er situationsbestemte spor til støtte for maritime landgangsoperationer.

Desuden planlægges der på nye spor på Kallesmærsk Hede til støtte for operative skarpskydninger.

Private arealer
Spor på tilstødende private arealer aftales med berørte lodsejere.

Kortudgave: 2. oktober 2020.

FORSVARET

Planen for militære

kørespor på statens arealer i Oksbøl-området.

Nærmere vedr. Forsvarsministeriets & Miljø- og Fødevareministeriets aftale og herunder om antal anvendelsesdage m.m. kan læses på Forsvarsministeriets Ejendomsstyrelses hjemmeside, via linket, nederst på kortet.

Forsvarsministeriet har i årtier haft ca. 37 km spor på Miljø- og Fødevareministeriets arealer og derfor ender enkelte spor i "ingenting". Dette skyldtes, at der allerede er etablerede veje og spor i sporenderne.



Myndighedsbehandling:

- Natur- og arealforhold
- Støjforhold.



Myndighedsbehandling:

- Ændrede rammevilkår jf. forsvarsforliget, herunder flere operative kapaciteter:
 - Oksbøl-aftalen, herunder nedsættelse af to arbejdsgrupper:
 - **Arbejdsgruppe om veje og spor:** Forsvarsministeriet vil anlægge og vedligeholde nye spor og veje på arealet, hvorfor den nøjagtige placering af disse skal afklares.
 - **Arbejdsgruppe om myndighedsbehandling:** Udarbejdes en fast praksis for hvorledes, der skal ageres, såfremt Forsvarsministeriets aktiviteter på de arealer, der er omfattet af aftalen, kræver tilladelser eller dispensationer fra andre myndigheder.

Natur- og arealforhold:

- Oksbøl-aftalens område er omfattet af en lang række natur- og arealbeskyttelser, fx:
 - Natura 2000, herunder blandt andet habitatdirektivets Bilag IV.
 - Ramsarområde
 - Naturbeskyttelseslovens § 3.
 - Sø- og å-beskyttelseslinjer, fredninger, klitfredning, strandbeskyttelseslinjen, fredskov, sten- og jorddiger samt fortidsminder.
- Forsvaret vil tage hensyn til alle disse forhold.

Støjforhold:

Nuværende regulering af støj i forbindelse med Oksbøl-aftalen

- Forsvarsministeriets øvelsespladser og skyde- og øvelsesterræner reguleres efter bekendtgørelse nr. 468 af 13. juni 2002 (med senere ændringer i nr. 1732 af 21. december 2015) om støjregulering af Forsvarsministeriets øvelsespladser og skyde- og øvelsesterræner.
- Bekendtgørelsen omfatter ikke Forsvarsministeriets øvelsesaktiviteter i civilt terræn.
- Bekendtgørelse fastsætter rammerne for aktivitetsniveauet, angivet som årligt antal aktivitetsdage, fortegnelse over anvendte støjkilder og angivelse af aktivitetsfrie perioder for hver enkelt øvelsesplads og skyde- og øvelsesområde.

Støjforhold, herunder støjkonsekvenszonen

- **Oksbøl Skyde og Øvelsesterræn:**

Beregning af støjkonsekvenszonen udføres efter vejledning fra Miljøstyrelsen nr. 8/1997

Beregning af støjkonsekvensområder omkring forswarets øvelsesområder.

Støjforhold, fortsat:

- Aktiviteter på Forsvarsministeriets skydebaner, øvelsespladser og skyde- og øvelsesterræner skal annonceres og faktiske aktiviteter skal efterfølgende registreres:
 - Annoncering - Støjportalen.
 - Registrering efter endt aktivitet - SkudReg.
- Forsvarsministeriet skal informere offentligheden mindst 2 gange årligt om planlagte aktiviteter på Forsvarsministeriets øvelsespladser og skyde- og øvelsesterræner. Annoncering foretages via Støjportalen i www.forsvaret.dk, og specielt i Oksbøl anvendes desuden Oksbøl hjemmesider, orienteringstavler i terrænet samt publikumsfoldere.
- Eventuelle ændringer skal meddeles offentligheden senest 14 dage før ændringen finder sted.



Foreløbig tidsplan for spor og veje:

- – 2021:
 - Sagsbehandling, herunder myndighedsbehandling og evt. ændring af støjbekendtgørelsen og Forsvarets blivende bestemmelser.
- 2022 - :
 - Opstart af rydning for etablering af nye spor - rydning af stubbe – kørsel og efterfølgende etablering af kommende spor og veje.



Nye kommunikationstiltag, som man kommer til at se/ser.

- Orienteringsfilm om adgang til Oksbøl Skyde- og Øvelsesterræn og omkringliggende plantager.
- Nyt plantage/område sikkerhedsafspærringsskilt
- QR-koder fordelt i området.



Adgang forbudt.

**No access to the forest/area.
The area is closed due to military activities.**

**Kein Zutritt zum Wald/Gebiet.
Das Gebiet ist auf grund von militärische Übungen geschlossen.**

Skoven er afspærret pga. militær øvelsesaktivitet.

Afspærringens varighed: I skiltets opstillingstid.

Supplerende oplysninger

Nærmere oplysninger om Forsvarets skovafspærringsvarsler og herunder grundlag og tidsperioder (Times/ Zeitraum) kan ses via QR-koden, eller på:

<https://forsvaret.dk/da/oevelsesaktiviteter/reg-syddanmark/skydninger-i-oksboel/>

Grundlag

Forsvarets skov- og områdeafspærringer i Oksbølområdet gennemføres jf. "Oksbølaftalen" om Forsvarets anvendelse af statens arealer i Oksbøl området, samt via godkendelser og aftaler med relevante myndigheder og styrelser, herunder Naturstyrelsen og Politiet samt ved behov, Varde Kommune.

**Evt. spørgsmål kan rettes til Skydesikkerhedskontoret på
Oksbøl Kaserne på 7283 9550.**



Opdateret hjemmeside
med oplysninger om skydninger

Website
Informationen Über Schießübungen

Website
information on firing exercises



<https://forsvaret.dk/da/oevelsesaktiviteter/reg-syddanmark/skydninger-i-oksboel/>





NYD NATUREN

I OKSBØL SKYDE- OG ØVELSESTERRÆN

Hovedbudskaber:

- Forsvaret har behov for realistiske træningsmuligheder.
- Vi forsøger at blive bedre til at reetablere end vi var i 2019 – 2020 😊.
- Fortsat dialog med tilsynsmyndigheder og fællesudvalget omkring implementering af Oksbøl-aftalen.
- Bedre kommunikation omkring aktiviteter.
 - Fortsætte brug af dagblade, ugeaviser og sociale medier.
 - Overvejelser omkring optimering af infotavler, film og sociale medier omkring aktiviteter og kontaktmuligheder.
- Myndighedsprocessen vedr. spor- og veje er pt. ikke gået i gang med arbejdet endnu.

Spørgsmål



Ex. på dobbeltspor i skovområde, Vestvejen



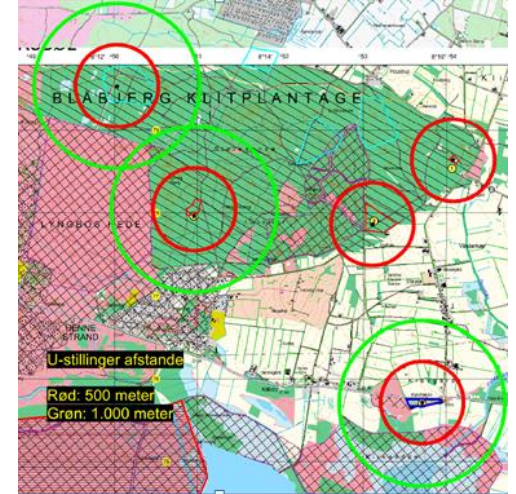
Nuværende dobbeltspor med bevokset midtertrache. Billede taget fra
Præstegårdsvej siden

Nye artilleristillinger

Forsvaret planlægger på reetablering af gamle artilleristillinger samt etablering af et antal nye artilleristillinger

Disse vil blive forsøgt anbragt "længst muligt væk" fra beboede områder, i ex. skove og på hedeområder.

Forsvaret vil fortsat overholde alle gældende sikkerhedsbestemmelser for skydning med artilleri og morterer samt øvrige våben.



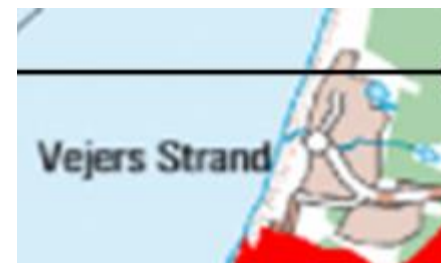
Øvelsesfrie områder



Der vil forsat ikke være egentlige kamphandlinger i Blåvand, Vejers, Grærup, Børsmose og Henne sommerhus/byområder m.m.

Der vil fortsat være:

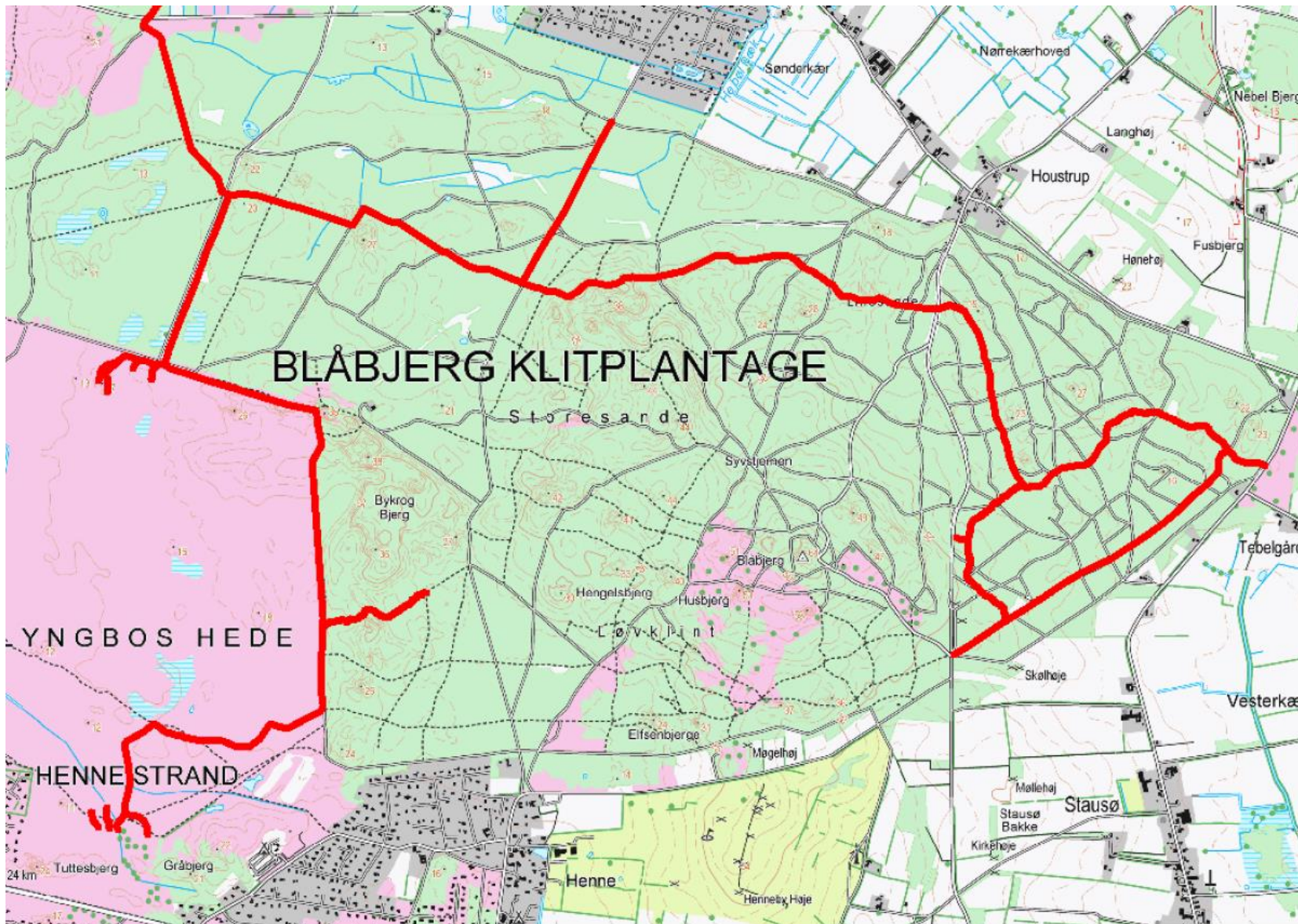
- Transport- og vagtkørsel til ex. skydesikkerhedsballoner og afspærringer.
- Transportkørsel til- og fra ex. Vejers Sydstrand og øvrige strande til støtte for skydninger/aktiviteter på stranden.
- Kørsel til og fra nye artilleristillingstests skydnings- og artilleristillingsområder på stranden mellem primært Blåvand og Sdr. Haurvig, nord for Nymindegab, via nedkørsler og på stranden.
- Transport-, ned-/opkørsel i forbindelse med sølandsætningsoperationer.

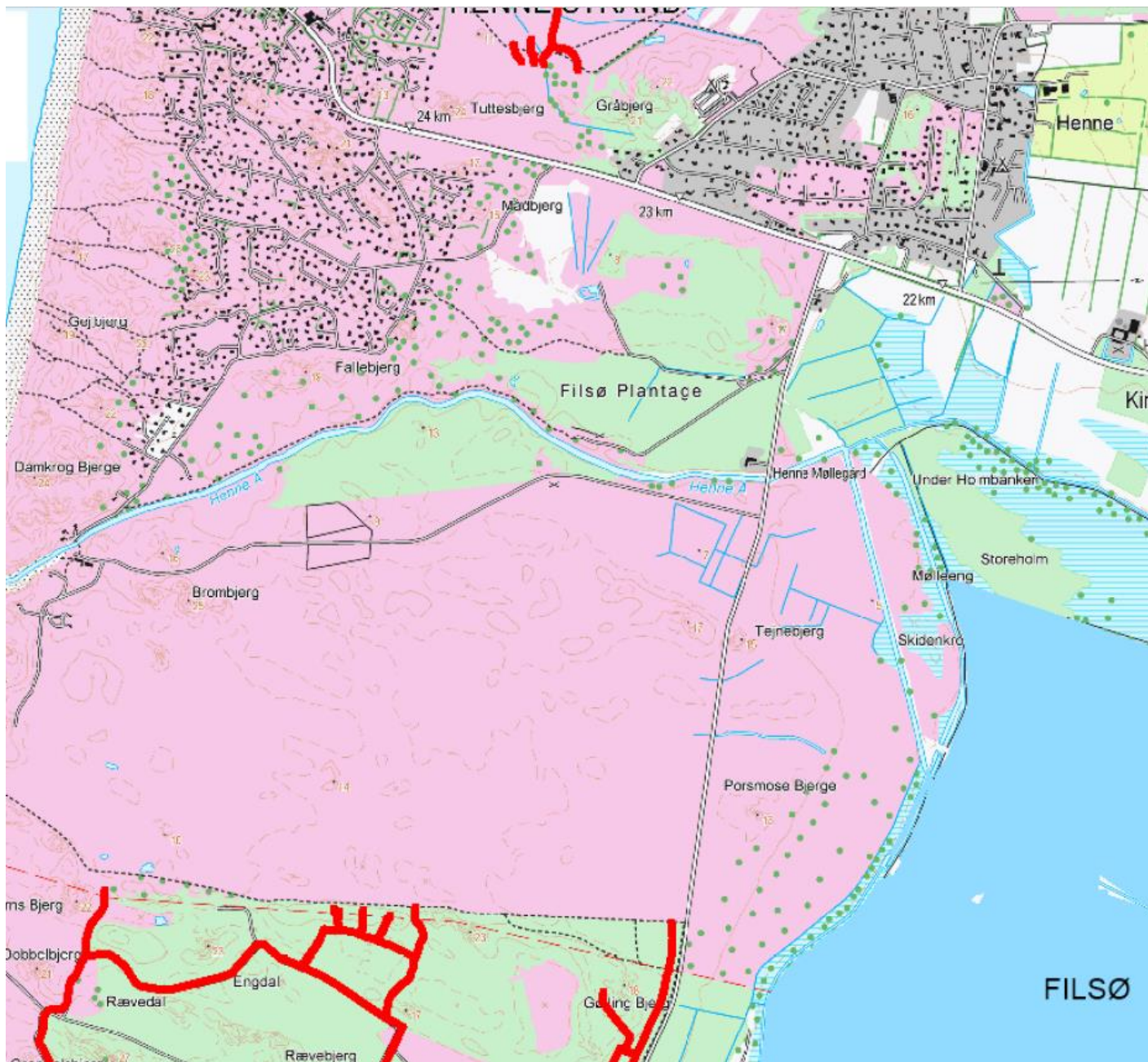


Øvelser i 2021

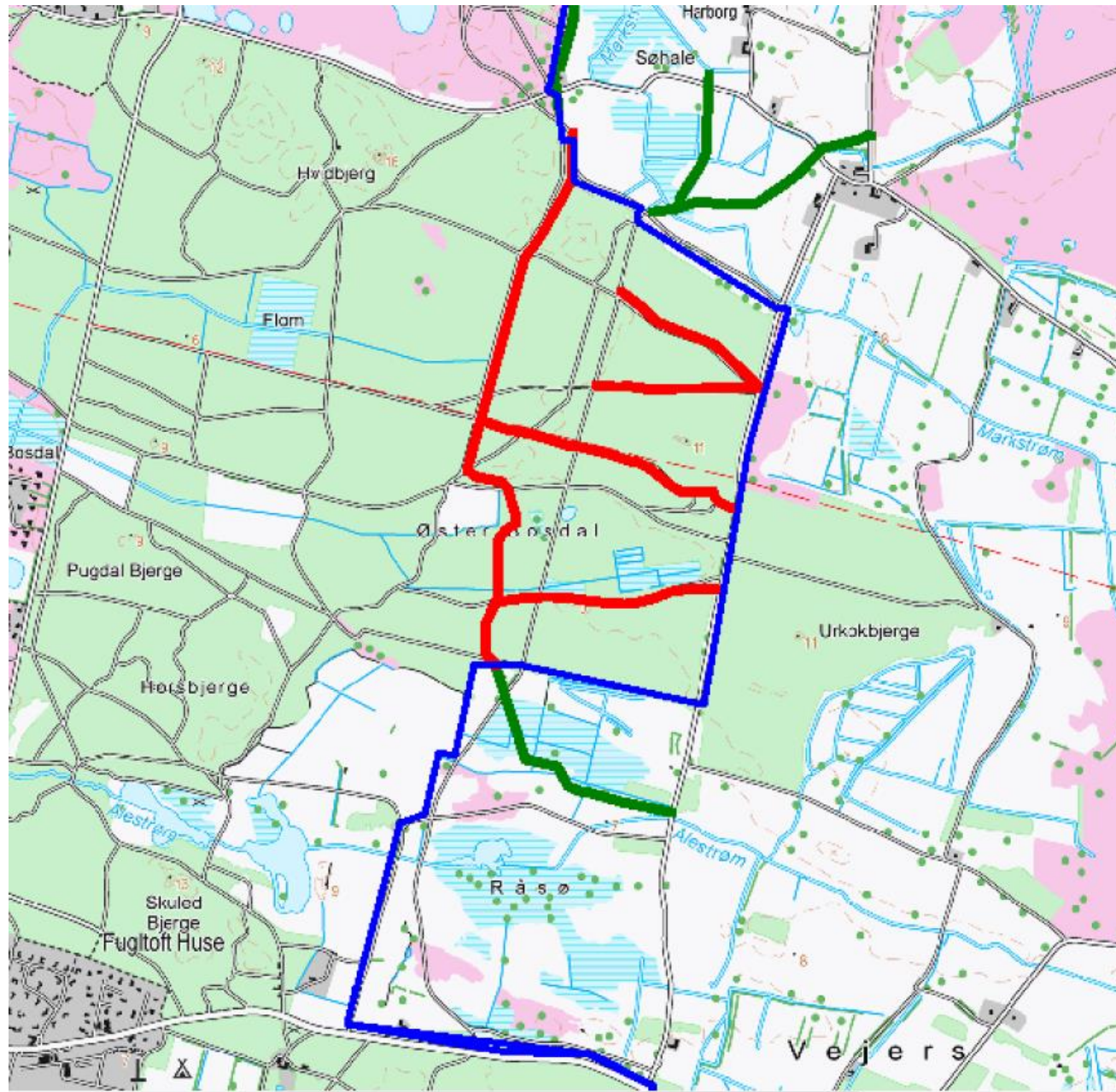
- Vedr. øvelser i 2021, så disse endnu ikke helt på plads, men det er allerede nu aftalt via møder med bl.a. Varde Kommune, Forsvarsministeriet og turistinteresseorganisationerne, at Brave Lion 2021 afholdes i uge 38 & 39 2021 og i 2022.

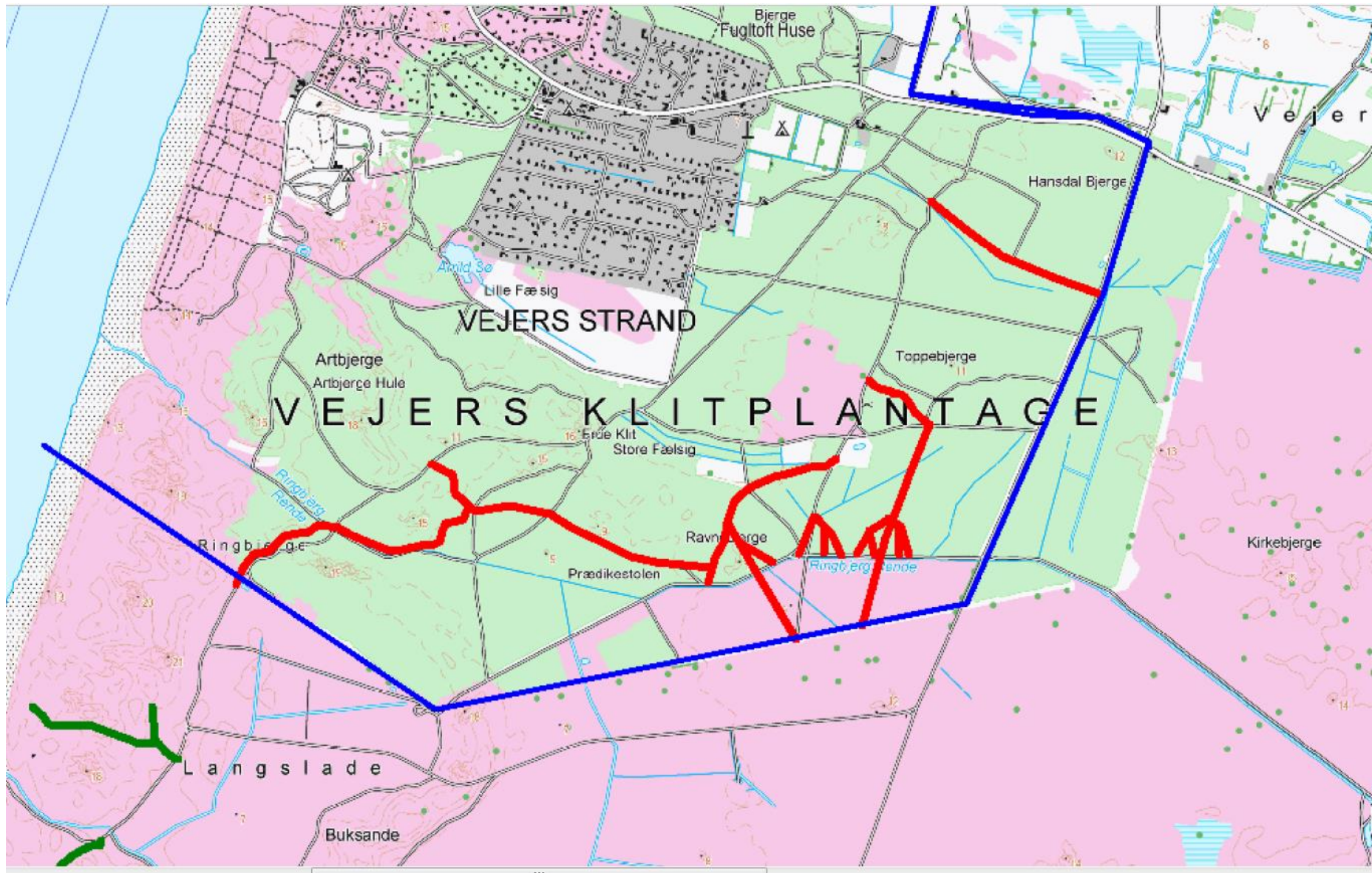


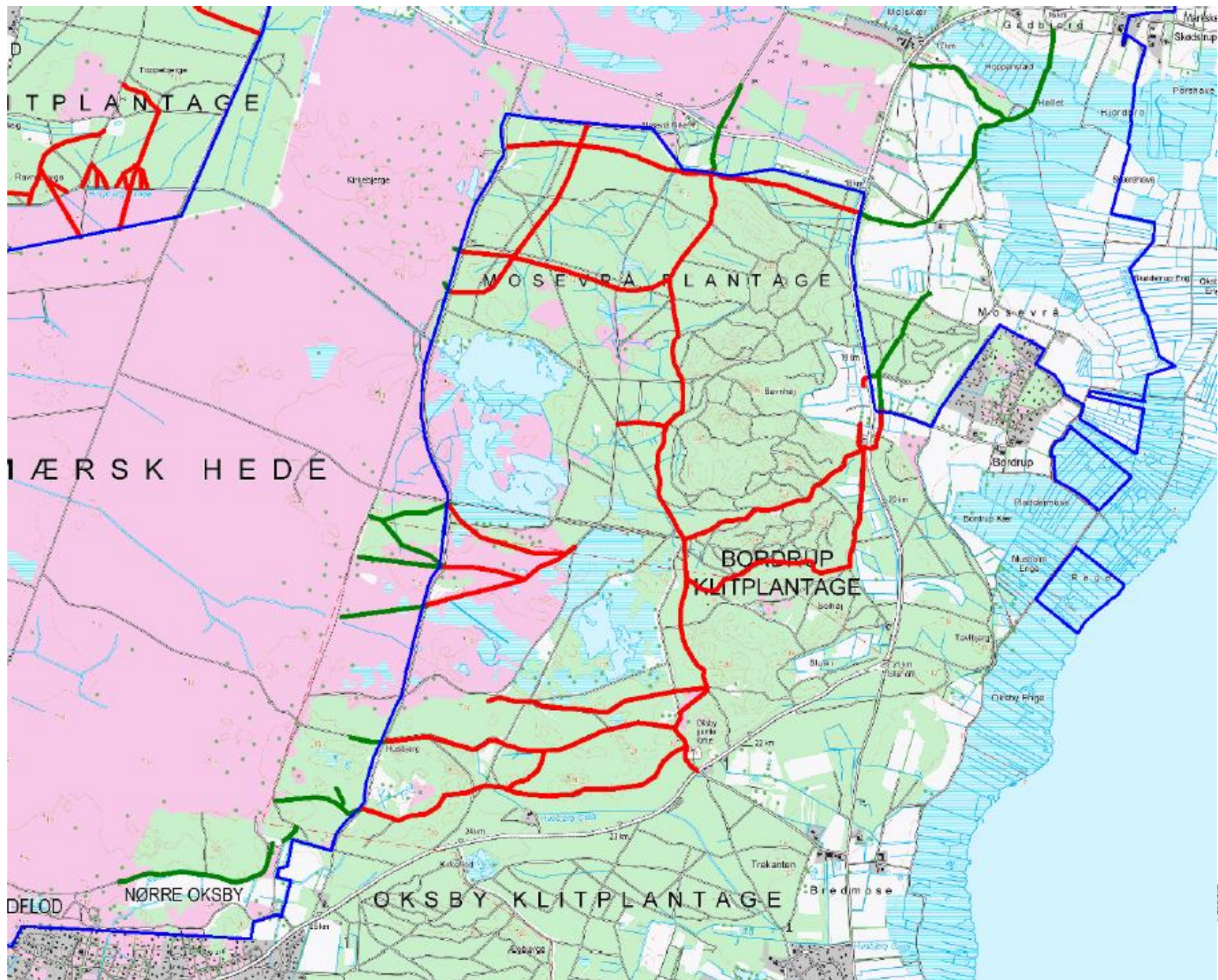


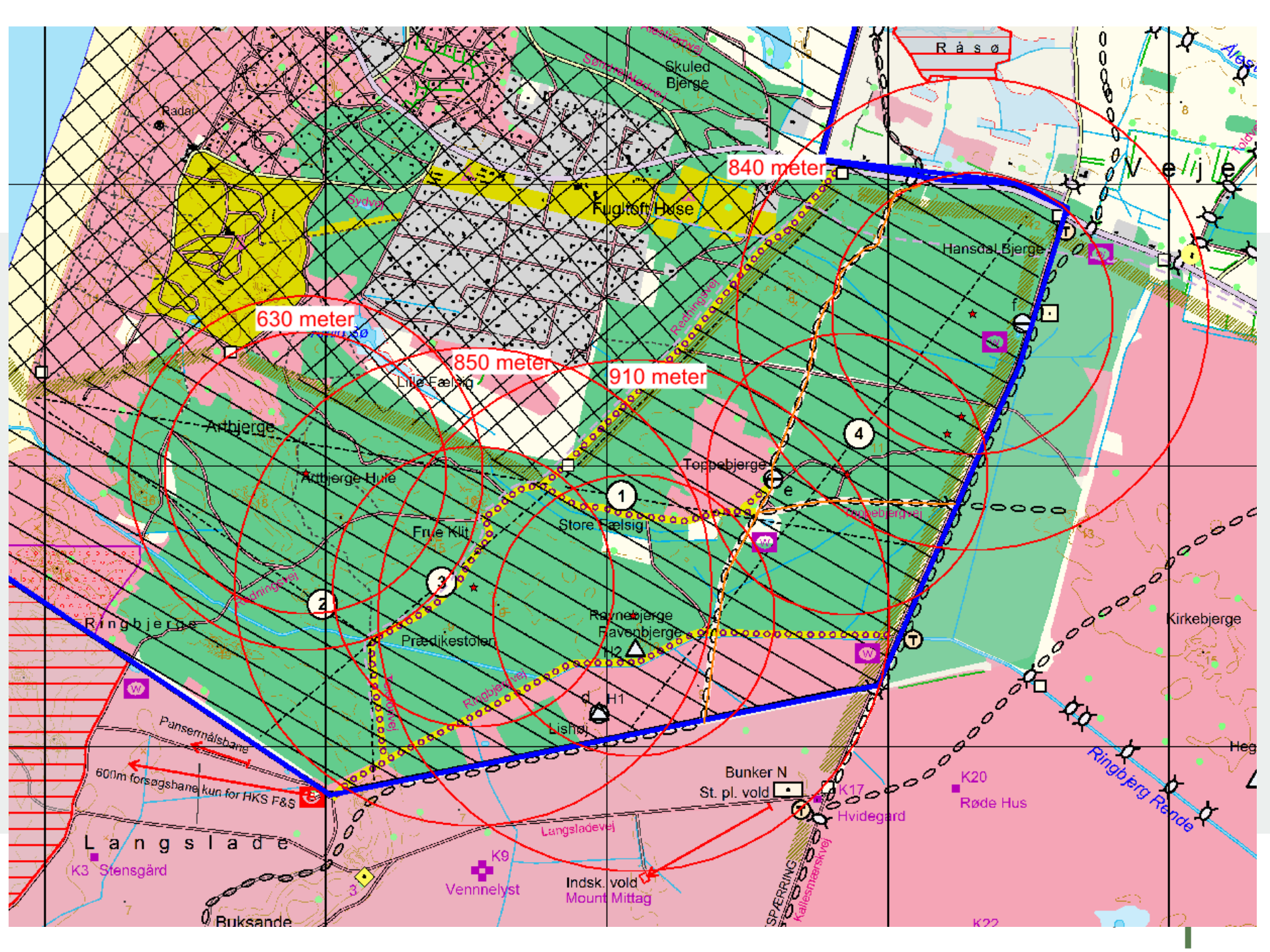












Skitse Vejers Syd med afstandsringe.

Vedr. skitsen over Vejers Syd, så har den ikke "intet" med støjmålinger at gøre. Skitsen er udarbejdet til orienteringen af grundejerforeningen i Vejers den 13. juli måned 2019, i teltet på stranden.

Kortet viser udelukkende afstandene fra de nye planlagte Uddannelsesstillinger (U-Stl.) og spor til nærmeste beboelse i Vejers.

Afstandsringene viser blot, at Forsvaret ikke planlægger på, at skyde med ex. mortar tættere på beboelse, end de pågældende afstande viser (650, 840, 850 og 910 meter) mod mål på Kallesmærsk Hede.

Og, dog lidt med støj, idet jeg, som tommelfingeregelen ved, at såfremt Forsvaret ikke kommer tættere på beboelse end **ca.** 400 meter med 155 mm artilleristillinger, max. ladning, så overholder vi Støjbekendtgørelsens nævnte 115 dB, ved nærmeste beboelse. Gælder i Oksbøl, Jægerspris og Borris, inkl. samme fra eksterne stillingsområder.

Der er således ikke planlagt artilleriskydninger fra Vejers Syd, men udelukkende morterskydninger og håndvåbenskydninger til støtte for infanteristernes fremrykning og skydning på Kallesmærsk Hede. For 120 mm mortar, som der kunne/skal skydes med (op til), er max. ladnings støj overholdt, tommelfingerreglen, ca. 250 meter i skudretningen.

Og derfor min konklusion, Forsvaret kommer ikke tættere på Vejers området eller andre steder, hvor vi ikke, er sikker på, at overholde mindst Støjbekendtgørelsen (BEK nr. 1732, Forsvarets støjbekendtgørelse).

Den nyeste udgave kan I downloade fra nettet.

Jeg: CH/SKYOKS, Oksbøl ☺

