

UDVIK LING PLAN



SIG-THORSTRUP

Udviklingsplan Sig-Thorstrup

Forord

Med stort engagement har Sig-Thorstrups borgere samlet sig omkring ønsket om at skabe en samlet plan for byens fremtidige udvikling, en plan, hvor borgernes idéer og ønsker for byen er i hovedsædet.

Gennem to workshops er der bygget videre på den store folkelige opbakning og tanker sået i forbindelse med lokale folkemøder om Varde Kommunes fremtidige skole- og dagtilbudsstruktur og skabt en fælles retning for udviklingen af Sig.

Sig-Thorstrups styrker, det store engagement omkring skolen, de driftige erhvervsorganisationer, det stærke foreningsliv og den skønne omkringliggende natur skal underbygges og i fremtiden underbygge Sigs udvikling.

Sammen vil Sig-Thorstrups borgere, Sig Vækst og Sig-Thorstrups nye forening, hvis formål bliver, gennem realisering af projekter i udviklingsplanen, at arbejde for at skabe den udvikling som alle ønsker og vise alle, nær og fjern, at Sig-Thorstrup er "Fremtidens landsby – med verdens bedste sammenhold".



Indholdsfortegnelse

Sig-Thorstrups historie.....	4
Sig-Thorstrup i dag	5
Vision 2022.....	6
Indsatsområder og projekter	7
Indsatsområde: Blåt og Grønt friluftsliv.....	8
Indsatsområde: Aktive børn og unge i naturen.....	16
Indsatsområde: Danmarks bedste tilflytningsby	20
Indsatsområde: Foreningsbyen med det stærke fællesskab..	30
Blåt og Grønt friluftsliv	8
Karlgårde sø for alle	10
Vandrestier og opholdsmuligheder i naturen	12
Sig' naturpark	14
Aktive børn og unge i naturen	16
Thorstrup Naturskole og Naturbørnehave	18
Danmarks bedste tilflytningsby	20
Sig-Thorstrup- sikker og smuk.....	22
Lokalt produceret grøn energi i Sig.....	24
Boliger til alle	26
Sig-Thorstrup på kortet - med den nye Rund-SIG-Kørsel	28
Foreningsbyen med det stærke fællesskab	30
Frivilligbank	32
Sognets nye investeringsfond	34
Sig-Thorstrup Multihus	36
Idébank - små og store initiativer	38

Sig-Thorstrups historie

Sig by ligger ca. 7 km nord for Varde og kan dateres tilbage til 1461. Der er dog fundet flere fortidsminder fra før dette i Sigs nære omgivelser – og nogle af dem var af stor betydning. Knubholm Ruin nordvest for Karlsgårde Sø var i 1373 i Valdemar Atterdages eje og bestod af borgbanke og forborg med flere bygninger. Knubholm nævnes igen i 1406, men var da ikke længere i funktion. I dag er borgen svær at få øje på, men på luftbilleder kan man stadig se omridset af den gamle borg. Nørholm Gods nordøst for Sig stammer fra samme periode, men er stadig i brug. Godsets første ejer i 1390 var Jon Jakobsen Lange, dog er den kendte hovedbygning først opført af Andreas Charles Teilmann i 1776.

Thorstrup Kirke er endnu ældre og stammer fra 1100-tallet. Efter sigende skal forgængeren for Thorstrup Kirke have været placeret syd for Sig ved det, der i dag omtales som Sct. Gertruds Kilde - en hellig kilde. Her er både sjældne levn efter et middelalderkapel og en middelalderkirkegård, og der er påvist rester efter en jernalderboplads.

I J.P. Traps "Beskrivelse af Kongeriget Danmark" fra 1898-1906 fortælles det, at der i Thorstrup sogn findes skole, afholdshjem, andelsmejeri, kro og jernbanestation i Sig By. Også Thorstrup Kirke med tilhørende præstegård, Nørholm Gods med tilknyttet vandmølle og endnu en nu forsvunden vandmølle ved Linding bliver beskrevet. I Yderik findes på dette tidspunkt desuden en skole.

Nogle af de ældste bygninger i Sig by er Trinbrættet og Sig Kro. Et af de nyere kulturmiljøer finder vi ved Karlsgårde Sø, som man først begyndte at udgrave i 1919 – før det var hele området hede og landbrugsland. I forbindelse med etableringen af søen byggede man Karlsgårdeværket, som på det tidspunkt var Danmarks næststørste elproducerende vandværk. Værket er i dag fredet og udgør sammen med omgivelserne et meget interessant kulturmiljø.



Trinbrættet i 1915. Fra Arkiv.dk

Sig-Thorstrup i dag

Mange af Thorstrup Sogns funktioner fra dengang kan genfindes i dag. Disse nyere tilbud servicerer per januar 2017 sognets 1175 indbyggere, hvoraf størstedelen (804 indbyggere) bor i Sig by.

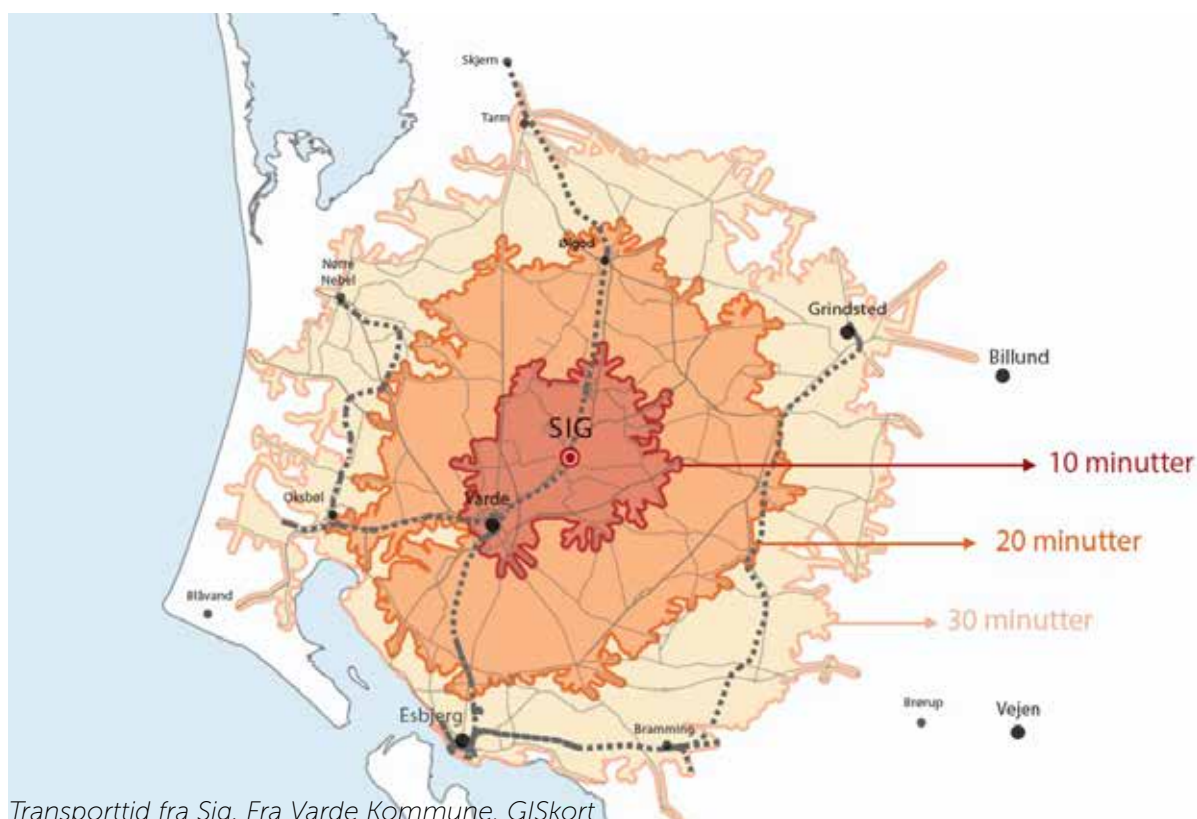
Thorstrup Sogn har længe været en rigtig foreningsby – her ser vi f.eks. herrer og damer fra hhv. Thorstrup skyttekreds og Thorstrup Husholdningsforening.

Også i dag er der et rigt foreningsliv. Thorstrup Sogn har, med 45 registrerede foreninger, flest foreninger per indbygger i hele Varde Kommune.

Thorstrup er et sogn præget af natur og børn. 19% af arealet i sognet er fredede \S naturtyper som eng, mose, vandløb, hede og søer og dertil kommer også skovområderne ved Nørholm Gods og Karlsgårde Sø. Til sammenligning er andelen af fredede \S naturtyper i hele Danmark kun 5%. Derudover er Thorstrup Sogn et af de sogne i Varde Kommune med den største andel børn – 16 % af sognets indbyggere er børn i skolealderen.

Også Sigs samspil med omgivelserne er en stor styrke. Sig er kun 10 minutters kørsel fra Varde og under 30 min fra Grindsted og Esbjerg. De billøse kan nemt komme rundt, for både tog og bus kører lige igennem Sig.

Med al den natur, nærhed, ungdom og frivillighed er der masser af energi og engagement i Sig!



Vision 2022

Sig-Thorstrups **fremtid** skabes med afsæt i det, der allerede er byens stærke sider. Beliggenheden midt i naturen, men alligevel tæt på flere større byer, der nemt kan nås enten i bil eller med offentlig transport. En af kommunens bedste skoler og et velfungerende dagtilbud. Et aktivt og engageret erhvervsliv, mange foreninger og frivillige samt gode lokale muligheder for indkøb.

Samtidig er Sig-Thorstrup en by, der griber **fremtiden** og sikrer at potentialet udnyttes til at skabe vækst og øget **sammenhold**.

Endelig er Sig-Thorstrup **fremtiden** for hele familien. **Sammenholdet** og nærheden giver en tryk og indholdsrig opvækst for børn og unge, ligesom det giver voksne og ældre gode oplevelser og venskaber for livet.

Sig-Thorstrup: Fremtidens landsby - verdens bedste sammenhold!

Indsatsområder og projekter

De fire nedenstående indsatsområder tager udgangspunkt i projekterne, der blev foreslået til den første workshop i marts 2017. Det er de områder, vi i Sig-Thorstrup særligt vil arbejde med i løbet af de næste fem år. I arbejdet med udviklingsplanen er indsatsområderne blevet bekræftet af Sig-Thorstrups borgere.

Til de valgte indsatsområder er der tilknyttet projekter, som understøtter indsatsområderne. Hvert enkelt indsatsområde og de tilhørende projekter bliver på de næste sider beskrevet. I løbet af de næste fem år kommer der måske flere projekter til, mens andre vil forsvinde – på den måde skal udviklingsplanen ses som en dynamisk plan, der fortsat kan udvikles. Nye projekter vil tage udgangspunkt i idéerne i udviklingsplanens appendiks.

Blåt og Grønt friluftsliv	Aktive børn og unge i naturen	Danmarks bedste tilflytningsby	Foreningsbyen med det stærke fællesskab
Karlgårde sø for alle	Thorstrup Naturskole og Naturbørnehave	Sig-Thorstrup -sikker og smuk	Frivilligbank Sig
Vandrestier og op- holdspladser i naturen		Lokalt produceret grøn energi i Sig	Sognets nye inversteringsfond
Sig' naturpark		Boliger til alle	Sig-Thorstrup Multihus
		Sig-Thorstrup på kortet -med den nye Rund-SIG-kørsel	Sig-Thorstrup NetNyheder

INDSATSOMRÅDE

Blåt og Grønt friluftsliv

Sig-Thorstrup ligger i et område med en fantastisk variation i naturtyper: De store vidder på Nørholm Hede, den hyggelige Nørholm Skov, den smukke Karlsgårde Sø, de naturlige vådområder og de store åløb, Varde- og Holme Å, samt den mindre Leding Å. Placeringen nær så mange forskellige naturområder er, i en regional kontekst, unik. Mange besøger allerede i dag naturområderne – både til lands og til vands.

Der ligger derfor et stort potentiale i at udvide de rekreative aktiviteter i området, både for de lokale og turisterne. Visionen er, at de fantastiske naturområder skal udvikles og benyttes endnu mere end i dag. Sig-Thorstrup skal være kommunens friluftsbym nr. 1. De grønne områder skal bindes sammen med hinanden og byen, så det er nemt at færdes til fods og på cykel. Dette kan være afsættet til skabelsen af lokale turistvirksomheder. I og omkring Sig-Thorstrup skal der etableres flere overnatningsfaciliteter til turister, som supplement til de eksisterende flittigt benyttede overnatningssteder, så turisterne ikke kun passerer området, men faktisk opholder sig i det. For at understøtte dette, skal der ved det værdifulde kulturmiljø, Karlsgårdeværket, skabes rammer for spændende faciliteter og aktiviteter, som er attraktive for mange målgrupper.



Karlsgårde sø for alle

Karlsgårde Sø ligger ca. 1,5 km syd for Sig og deles af tre sogne: Thorstrup Sogn, Øse Sogn og Næsbjerg Sogn. Søen er velbesøgt af områdets beboere. Mange fisker eller sejler her mens andre går en søndagstur rundt om søen og nyder medbragt mad på et af de flotte udkigspunkter. Lige ved søen ligger et af Danmarks største vandkraftværker, Karlsgårdeværket, som bærer en spændende historie og værdsættes af mange. Karlsgårde Sø har mange potentialer, og det skal udnyttes, så søen bliver endnu mere attraktiv for alle.

I Sig-Thorstrup lever og ånder vi for naturen, derfor vil denne perle gøre os endnu mere attraktive for nye borgere i vores område. Vi vil kunne skabe blå og grøn turisme, hvor flere derigennem vil se vores unikke områder. Det vil kunne være til gavn for den lokale økonomi og medvirke til at skabe flere arbejdspladser.

For byens borgere vil der blive mulighed for at mødes på stranden til fælles hygge og byens børn vil få mulighed for med skole og børnehave at tage på udflugter i nærområdet. Dette vil være i cykelafstand fra byen, så Sig-Thorstrups borgere nemt kan besøge søen, og omvendt kan flere faciliteter nær søen også trække flere til Sig-Thorstrup området.

Karlsgårde Sø skal gøres attraktivt som turistmål og besøgsmaal. Vi vil søge det lokale samarbejde med Næsbjerg, Nordenskov og Sydenergi omkring udviklingen af Karlsgårdeområdet som udflugtsmaal for hele lokalområdet og kommunens mange gæster. De blå og grønne elementer skal tiltrække alle aldre. Faciliteter såsom besøgscenter i Karlsgårdeværket, campingmuligheder og kiosk skal understøtte områdets attraktivitet og skabe nye virksomheder. En trækfærge og en svævebane vil binde området sammen på tværs af vandet. Muligheden for at etablere en badestrand skal også undersøges, gerne i samarbejde med nabo-sognene.







Vandrestier og opholdsmuligheder i naturen



Sig-Thorstrup er omgivet af smuk natur, som mange benytter sig af. Kyst til Kyst Stien løber nord om Karlsgårde Sø, og rundt om søen går i dag en hjertesti. Ved Nørholm Hede og Nørholm Skov findes allerede en del stier. Syd for Sig er der to shelterpladser, hvor man kan overnatte i naturen og hygge sig rundt om en bålplads. Som det ser ud i dag, er der dog ikke et samlet overblik over stier og opholdspladser, og stiforløbene er forholdsvist fragmenterede. For at få flere turister og lokale til at benytte naturen og de udenørs faciliteter, er der derfor behov for en mere samlet og tydelig rekreativ infrastruktur.

En synliggørelse og forbedring af vandrestier og opholdspladser i Sig-Thorstrup vil have mange, positive effekter på byen og dens borgere. Flere og mere synlige vandrestier vil binde byen og naturen bedre sammen, så det er endnu nemmere at komme ud i naturen. En forbedring af opholdspladserne og flere forskellige faciliteter vil lokke flere ud og bruge naturen – til gavn for krop og sind.

Det vil gøre det endnu mere spændende for alle at bo i Sig-Thorstrup, da de mange faciliteter appellerer til alle aldersgrupper. Samtidig vil projektet være i tråd med kommunens vision, Vi i naturen – for Sig i naturen er også noget, Sig-Thorstrup stræber efter.

Først og fremmest skal de eksisterende stier og opholdspladser afdækkes og blive mere synlige for alle. Det kan både være igennem konkret afmærkning, men også bedre formidling af stier og opholdspladser, f.eks. ved kort og foldere om lokalområdet. Derudover skal stinetværket udbygges, for eksempel med rundstrækninger på vandreturene og stier, der forbinder by og natur. Sidst, men ikke mindst, skal naturen bruges aktivt med motionsredskaber langs stierne, et bålhus og flere shelters.



SIG' NATURPARK

Engarealet der grænser op til hhv. Lundvej, Vardevej og Askærgårdsvej står i øjeblikket tomt – og det er en skam med så stort og bynært et område. Der er derfor et stort ønske om at skabe en bypark – Sig'naturpark – der kan blive et mødested for alle Sig-Thorstrups borgere, unge som gamle, men som gæster udefra også er meget velkomne til at besøge.

Sig'naturparken, Sig-Thorstrups nye grønne oase, vil med placeringen ved Lundvej være det perfekte grønne ansigt udadtil. Sig'naturparken kan hjælpe til at bringe et endnu større fokus på al den smukke natur, vi har lige rundt om Sig-Thorstrup området samt at brande byen som en landsby, hvor der er et stærkt fællesskab og tilbud til alle aldre. En naturpark vil kunne tiltrække nye borgere, der ønsker at bo i grønne omgivelser. Naturparken vil kunne benyttes til fælles arrangementer til glæde for hele byen. Samlet set vil Sig'naturparken være med til at styrke sammenhold, mangfoldighed, initiativ og dynamik for hele byen.

Engagementet for Sig'naturparken i Sig-Thorstrup er stort, og ligedeles er idékataloget til, hvad sådan en park skal indeholde. En stor og smuk portal (naturmaterialer) vil byde alle velkomne i Sig-Thorstrup og i Sig'naturpark. Naturparken kan fungere som udflugtssted for børnehaven, skole og SFO, hvor der kan dyrkes forskellige aktiviteter med legeredskaber, motionsredskaber og naturlære. En ny legeplads kan også benyttes af børnene i fritiden. En nyetableret overfladesø kan fungere som skøjtebane om vinteren, og vil ellers pryde parken den øvrige del af året.

Der kunne etableres bålplads med grillhytte og shelters, hvor der kan holdes sammenkomster og fødselsdage, spejderarrangementer og hvor vi alle kan fejre Sankt Hans. Der er også ønske om at etablere udendørs idrætsfaciliteter, hundeskov og sansehave, som vil appellere til mange forskellige målgrupper. Sig'naturpark vil være en del af et sammenhængende, lettilgængeligt stisystem, der forbinder de grønne arealer fra skolen via Sofieskoven- Sig'naturparken, til og med Bæktoften og som samtidig fungerer som skolevej. Der vil derfor dagen igennem kunne være aktiviteter i Sig'naturparken, idet den har noget at tilbyde alle aldersgrupper.





INDSATSOMRÅDE

AKTIVE BØRN OG UNGE I NATUREN

Sig-Thorstrup er børnenes sogn. Sig-Thorstrup har nemlig en af kommunens største andele af børn i skolealderen, og det kan bestemt mærkes. Byen har både en god børnehave og en god skole, som indbyggerne er utroligt engagerede omkring. Disse bliver i fremtiden ramme for Sig Børneby. Det stærke fællesskab i Sig-Thorstrup skaber trygge rammer for børnene. For mange er der ikke langt fra hjem til skole, og der er heller ikke langt fra skole til natur. Netop børnene og naturen er noget, der virkelig kendetegner Sig-Thorstrup. Ved at knytte børnene og de unge endnu bedre sammen med naturen, fås ikke kun bedre muligheder for at være aktiv udenfor – hele byen får faktisk et stærk brand.

Visionen er, at man i Sig-Thorstrup lever det gode, aktive og trygge børneliv. Det skal være nemt for børnene at komme fra skolen til naturen. Mulighederne med naturen skal udfoldes aktivt i undervisningen i skolen og børnehaven, som skal brande sig som Naturskole og Naturbørnehave. Thorstrup skole og børnehaven kommer til at være førstevalget for alle børnefamilier, der ønsker at deres børn lærer aktivt i naturen.







THORSTRUP NATURSKOLE OG NATUR- BØRNEHAVE

Kun 100 meter fra Thorstrup Skole og ligger byens spejdercenter. Spejdercentret ligger naturnært, og det er derfor oplagt at bruge det i forbindelse med Thorstrup skoles undervisning i bl.a. naturfag. Det vil kunne gøres gennem oprettelsen af et natur- og aktivitetscenter i spejdercentret, som også kan bruges af Sig-Thorstrups børnehave.

Et natur- og aktivitetscenter i spejdercentret på Thorstrupvej vil have stort tilflytningspotentiale for børnefamilier. Det vil gøre Thorstrup Skole og Børnehave til nogle af de bedste steder at gå i skole/børnehave - børnene vil nemlig have rig mulighed for at lære om naturen, i naturen. Det vil gøre børnene klogere og mere aktive gennem naturnær læring og leg. Med titlerne "naturskole" og "naturbørnehave" vil Sig-Thorstrups Skole og børnehave have et unikt og stærkt brand. Samtidig får Thorstrup skole gennem den daglige undervisning mulighed for at leve op til sognets Sig-

Natur: Sig i Naturen.

Spejdercenterets placering i nærheden af skolen er vigtig og centralt for ideen. På den måde er det nemt at komme til og fra spejdercentret i forbindelse med undervisning i for eksempel biologi og natur/teknik. Spejdercentret ligger i et naturområde, hvor elementerne luft, jord, vand og ild kan bringes i spil i undervisningen. Ikke alene skolen og børnehaven, men også spejdercentret, har en klar interesse i samarbejdet. Samarbejdet kan bidrage til udviklingen af spejdercentret og de fysiske rammer omkring det og samtidig kan det give flere spejdere i centeret.



INDSATSOMRÅDE DANMARKS BEDSTE TILFLYTNINGSBY

Sig-Thorstrup er midt i naturen, men tæt på alt. Både Varde, Grindsted og Esbjerg kan nås inden for en halv times kørsel, og jernbaneforbindelsen samt cykelsti til Varde sikrer god tilgængelighed for alle uden bil. Hvis man ønsker at komme ud og få lidt frisk luft, er naturen lige uden for byskiltet. Der er udlagt attraktive grunde til parcelhusbyggeri, så byen er bestemt klar til tilflyttere!

Sig-Thorstrup er allerede et skønt sted at bo, men nu skal omverden også få øjnene op for det. Sig-Thorstrup skal have nogle af de mest attraktive boliger for alle - i et attraktivt bymiljø og tæt på et smukt naturmiljø. Der skal være huse og lejligheder i alle størrelser og varmen skal være den billigste i kommunen: på den måde har alle råd til at bo i Sig-Thorstrup. Forskønnelse af byen og en ny rundkørsel med en flot byport gør både forbikørende rejsende og potentielle tilflyttere nysgerrige omkring, hvad mere sådan en dejlig by mon har at tilbyde. Sig-Thorstrup skal nemlig blive kendt rundt omkring gennem det attraktive bymiljø, de gode og økonomisk attraktive boliger, samt de smukke omgivelser.





SIG-Thorstrup -SIKKER OG SMUK



Det stærke og trygge fællesskab i Sig-Thorstrup har brug for trygge veje. Mange har en oplevelse af, at der bliver kørt for stærkt i byen, og det kan være et problem for de lette trafikanter. Her er mange aktive i byen - både børn, unge og ældre der går, løber og cykler - og de skal have de bedste betingelser for at komme frem. Samtidig vil Sig-Thorstrup have gavn af en forskønnelse, så byen kommer til at fremstå som en helhed.

En forskønnelse af særligt Vardevej, samt en række trafikforanstaltninger, vil gøre byen mere attraktiv og sikker. Sig-Thorstrup vil fremstå mere som et hyggelig byområde, frem for en gennemkørselsby for trafik, og det vil øge tilflytningspotentialer. Samtidig kan det gøre byen mere levende, idet flere trives ved at gå på gaden - både på grund af det lavere støjniveau og den øgede sikkerhed, men også på grund af de smukke omgivelser. Trafikforanstaltninger skal sikre at alle, også børn og ældre, har gode vilkår i trafikken.

Der er stor opbakning omkring etablering af chikaner med slyngplanter, som både får bilister til at køre langsommere og gøre byen smukkere. Træer langs vejene og et torveområde ved Brugsen vil give byen et mere grønt islæt. Anlæggelsen af flere fortove på blandt andet Thorstrupvej, Vardevej og Askærgårdvej vil skabe mere sammenhængende forbindelser for de gående. Bedre forhold for cyklister kan sikres gennem en 2 minus 1 vej imellem Sig og Thorstrup og mere tydeligt markerede cykelstier, eventuelt med hævnning til fortovsniveau. Nogle foranstaltninger kan med fordel foretages i forbindelse med den snarlige kloakseparering i Sig.

LOKALT PRODUCERET GRØN ENERGI I SIG

Spar penge og CO₂ - flyt til Sig-Thorstrup! Byen har allerede et lokalt varmeværk, Sig Varmeværk A.m.b.a., som har eksisteret siden 1965. Varmeværket er ejet af de godt 300 forbrugere. I de senere år er der produceret varme på to gaskedler, og en gasmotor producerer desuden el til salg via elnettet. I 2013 erhvervede Sig Varmeværk et areal vest for Lundvej ved Askærgårdvej, hvor man på en del af arealet etablerede et solfangeranlæg som forsyner varmeværkets forbrugere med ca. 22 % af varmeforbruget på årsbasis. Formålet med projektet er at udvide varmeproduktionen yderligere og på den måde tilbyde endnu flere af Sig-Thorstrups beboere billig varme.

En satsning på mere grøn, lokalt produceret energi vil skabe meget værdi for Sig-Thorstrup – også rent økonomisk. Varmepriisen fylder i et budget, men med dette projekt vil varmepriisen i Sig reduceres for den enkelte forbruger. De lavere priser vil både være attraktive for nuværende beboere og tilflyttere. Derudover er energien grøn og lokalt produceret på et forbrugerejet anlæg, hvor den enkelte forbruger har indflydelse.

Det giver selvbestemmelse og understøtter en grøn omstilling.

Projektet vil tage form ved det eksisterende solfangeranlæg på Askærgårdvej vest for Sig. På kort sigt er der planlagt etablering af 1 MW varmepumpe, som skal udføres i 2017 med start af varmeproduktion i eftersommeren. På længere sigt ønskes det at etablere flere solfangere på det eksisterende anlæg for at udbygge produktionen af lokalt produceret grøn energi i Sig-Thorsteup.









BOLIGER TIL ALLE

I Sig-Thorstrup er der et stort ønske om at skabe boliger, der passer til de behov og ressourcer, som både dets indbyggere og tilflyttere har. Formålet med "Boliger til alle" er at skabe et alsidigt udbud af boliger i Sig og dermed fastholde og værne om byens indbyggere. Med projektet ønskes samtidigt at tiltrække nye beboere, hvilket er et af hovedformålene i udviklingsplanen.

Opførelse af flere forskellige boligtyper vil hjælpe med at markedsføre Sig-Thorstrup som et område for alle, i alle aldersgrupper. Det vil være en by, hvor man kan bo gennem alle stadier i sit liv - som ung, børnefamilie og ældre. Det vil skabe en befolkningsvækst i byen, som er til gavn for mange, både virksomheder, daginstitutioner og foreningslivet. Det vil også være med til at skabe fælleskab, nærhed og tryghed i byen.

Projektet skal sørge for opførelse af nye boliger i form af både eje- og lejeboliger i Sig-Thorstrup, med forskellige boligstørrelser og grundarealer. I visse tilfælde vil man måske fokusere på opførelse af helt nye boliger, men visse tomme boliger kan også renoveres og benyttes på ny. For eksempel vil området tæt ved Birgittegården og Brugsen være velegnet til ældreboliger, mens eksisterende, endnu ubyggede parcelhusgrunde ville være passende til børnefamilier og enlige med børn. Man kunne eventuelt opføre miljøvenlige/energibesparende boliger, hvor man både skåner pengepungen og miljøet. For at løfte det bebyggede miljø som helhed kunne man desuden renovere eller nedrive ikke-tidsvarende boliger.



SIG-Thorstrup PÅ KORTET -MED DEN NYE RUND-SIG- KØRSEL

Lundvej er en hovedfærdselsåre for trafikanter mellem Esbjerg/Varde og Herning/Viborg. Det har både positive og negative konsekvenser for Sig-Thorstrup. Det er nemt at komme hurtigt rundt i bil for Sig-Thorstrups borgere, og de rejsende på Lundvej stopper måske op og handler i Sig-Thorstrups brugs. Til gengæld bliver der også meldt om larm og tilfælde med høj fart på Lundvej. Desuden er Sig-Thorstrup ikke så nem at få øje på fra Lundvej – men det skal der laves om på. Med den nye Rund-SIG-kørsel ved krydset mellem Lundvej og Vardevej vil Sig-Thorstrups borgere bedre kunne udnytte de positive konsekvenser, der er ved de mange rejsende på Lundvej. Samtidig vil rundkørslen kunne minimere de negative konsekvenser, der opstår ved trafikken.

En rundkørsel vil først og fremmest skabe mere tryghed og ro for Sig-Thorstrupss borgere. Der vil være færre støjgener og ulykker da farten nedsættes, og rundkørslen vil også formindske trafikpropper i myldretiden. Derudover vil det have en stor værdi i forhold til at tiltrække både tilflyttere og forbikørende. Ved at etablere en

rundkørsel ved Lundvej vil byen få god reklame og omtale. Der kunne laves en oplyst rundkørsel hvorfra man vil fornemme, at der er liv lige inde bag ved – man vil fornemme stemningen da byens nye Sig'naturpark ligger lige for foden af rundkørslen.

I forbindelse med rundkørslen ønskes det også at skabe et flot var-tegn/kendemærke, der på bedste vis repræsenterer Sig-Thorstrup. Der kunne for eksempel skabes en byport, der inviterer alle til Sig. Samlet set vil rundkørslen komme til at fungere som en forbedret ind- og udkørsel til Sig syd.





INDSATSOMRÅDE

FORENINGSBYEN MED DET STÆRKE FÆLLESSKAB

Det stærke sammenhold i Sig-Thorstrup er noget helt særligt. Der er i øjeblikket 45 registrerede foreninger i sognet, der spænder over alverdens forskellige interesser og aktiviteter. Der er en rigtig landsbykultur, hvor nærhed, fællesskaber og sociale netværk værdsættes højt.

I Sig-Thorstrup er visionen, at endnu flere er aktive i foreningslivet, som bidrager med lokal tryghed, engagement, forpligtende fællesskaber og vækst. De erhvervsdrivende og Sig Vækst, som Sig-Thorstrups tværgående bindeled i arbejdet med udviklingsplanens projekter, inddrages som aktive medspillere sammen med foreningerne med mål om at øge væksten i Sig-Thorstrup. Sognets nye investeringsfond, bidrager med fondsmidler til projekter i hele sognet. Foreningerne skal samarbejde endnu tættere og sammen skabe en mere overskuelig organisation. I Sig-Thorstrup oprettes en frivilligbank, hvor det er nemt at søge hjælp og omvendt give hjælp. Ved de nye fællesspisningsarrangementer hjælpes borgerne også ad med at lave mad, og man kan mødes på kryds og tværs. Sådanne begivenheder kan finde sted i Sig-Thorstrups nye multihus, hvor der er plads til alle slags aktiviteter, og hvor foreningerne kan mødes.





SIG

Forsiden Nyheder Kalender

Se k
bl.
k
D

FLYT TIL SIG
Udviklingsrådet
Sig Borgerforening
Sig Varmeværk
S.T.I.F.
Hjertestarter i Sig
Thorstrup Skole / SFO
1. Sct. Gertrud Tropic
Birgittegårdens Venner
Bogbussen
Børnehaven Trinbrættet
Den kommunale dagpleje

FAMILIE OG SAMFUND
Sig-Thorstrup
Lokaludvalget
Nørholm Vandmøllelaug
Sig Badmintonklub
Sig Billard Klub
Sig Fitness

Kære Sig-b
I forbindels
mange tak
kagebager
dag.
Selvom der
for byen. V
nået ud til
husbyggeri
Endnu eng
Formand

FRIVILLIGBANK



De frivillige kræfter i Sig-Thorstrup er enorme. Mange af byens foreninger deler allerede en fælles hjemmeside, hvor de blandt andet har en fælles kalender. Alene i forbindelse med denne udviklingsplan er foregået et stort koordineringsarbejde i Sig Vækst, som koordinerer de mange projekter. Sig-Thorstrups borgere er meget bevidste om, hvor stor en styrke de frivillige kræfter i Sig-Thorstrup er – og hvor stort et potentiale der ligger i at anvende og koordinere de frivillige kræfter endnu mere. Oprettelsen af Frivilligbank Sig vil styrke sammenholdet i Sig-Thorstrup på tværs af alder og interesse. Det vil hjælpe med at give Sig-Thorstrup et aktivt og socialt fællesskab, med plads til alle. Her får alle mulighed for at byde ind med det man kan – stort som småt. Oprettelsen af frivilligbanken vil på den måde have en inkluderende effekt, som både giver en følelse af sammenhold og medansvar for den enkelte borger.

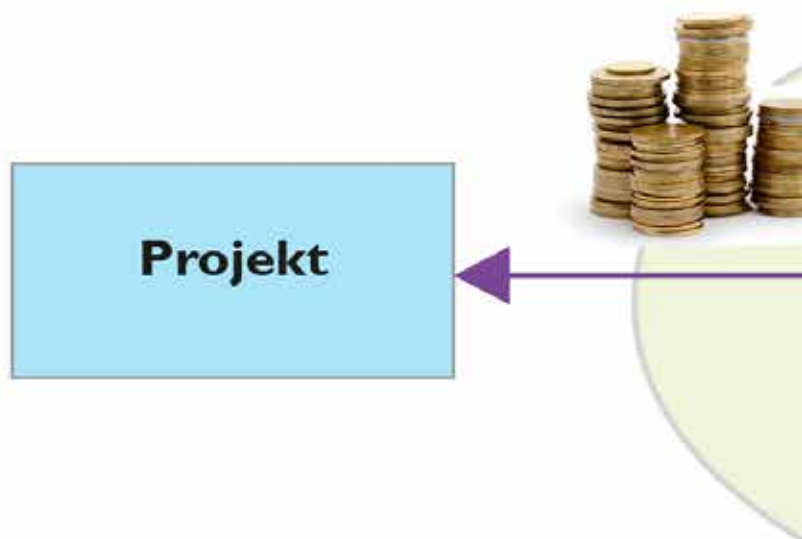
Konceptet skal favne alle byens borgere. I første omgang skal frivilligbanken bruges i forhold til foreningernes behov for hjælp. Frivilligbanken kan også anvendes til de andre projekter, der bliver startet i Sig-Thorstrup. De frivillige kan for eksempel hjælpe med forskønnelse af byen og uforpligtende opgaver i foreningsregi. Et vigtigt skridt i forbindelse med oprettelsen af frivilligbanken er at købe og efterfølgende anvende app'en NemVagt, der kan gøre det nemmere for de frivillige at organisere og kommunikere med hinanden. På længere sigt kan aktiviteterne i Frivilligbank Sig udvides yderligere.

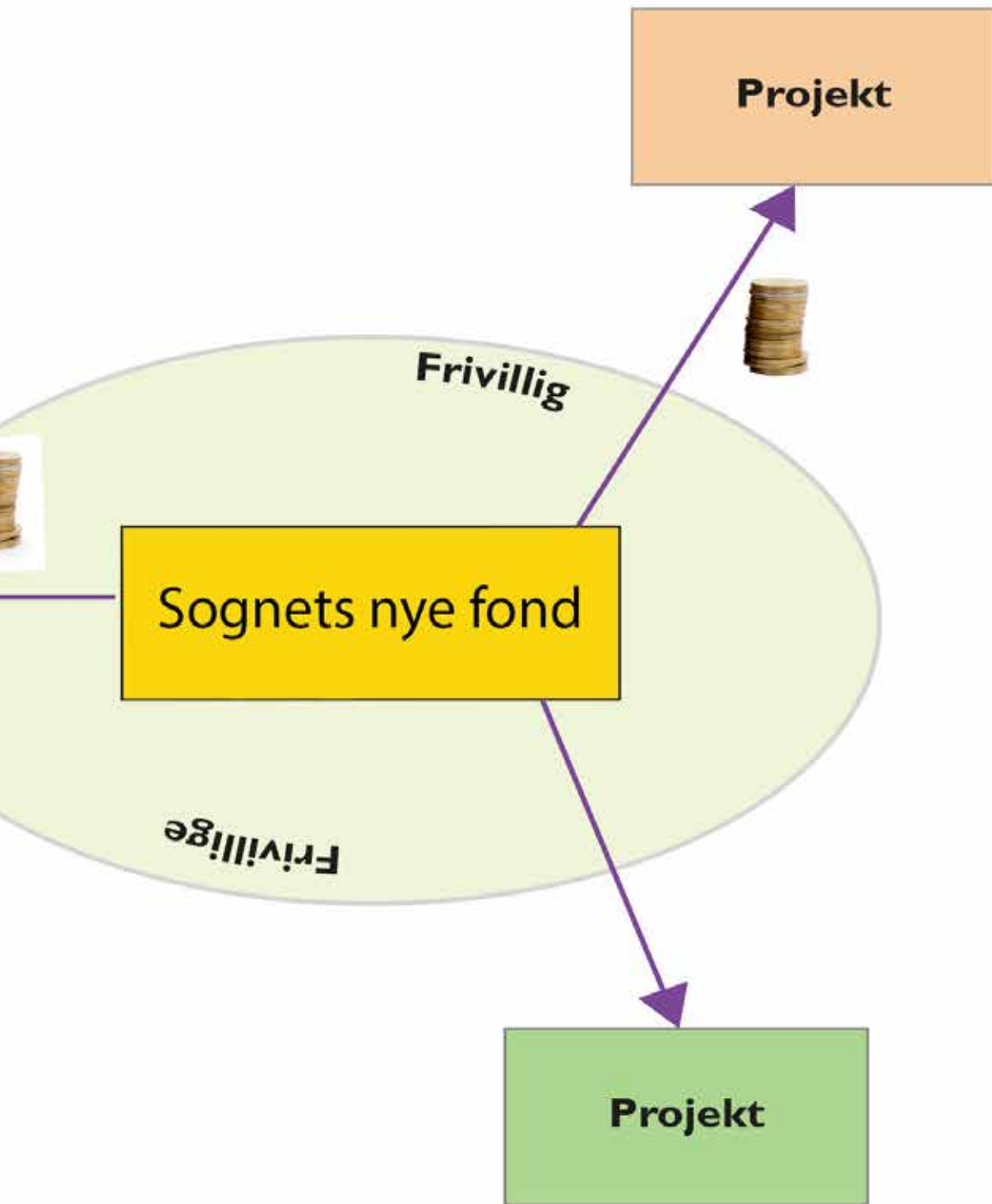
Sognets nye fond

Mange idéer og projekter spirer i Sig-Thorstrup. Dog kræver mange af projekterne kapital for at kunne blive realiseret – der er behov for en koordineret indsats for at skaffe de nødvendige, økonomiske midler. Her træder Thorstrup Sogns nye fond ind.

Den nye fond er medvirkende til, at andre projekter i sognet kan blive til virkelighed, både projekter inden for og uden for udviklingsplanen. Fonden er lokalt forankret og vil skabe fællesskabsfølelse og samhørighed i hele Thorstrup Sogn. Fonden vil være en drivkraft i at hjælpe alle projekter fremad og vil dermed bidrage til udvikling af hele sognet.

Den nye fond vil sørge for fondsøgning til projekterne i sognet gennem frivillig arbejdskraft og vil også forsøge at spare kapital op før fondsøgning på anden vis – for jo mere kapital der allerede er ved fondsøgning, jo nemmere er det at blive yderligere støttet. Fonden vil komme til at bestå af en bæredygtig bestyrelse med ekspertise, og projektets fælles platform kommer til at være en hjemmeside.







Medborgerhus *Forsamlingshus* *Privat*
Cafeteria Fitnesscenter *Udstilling*
 Klubhus *Private fester*
Udstilling fra lokale kunstnere Mødelokale
Idrætsanlæg **Fællesspisning** *Forsamlingsh*
 Medborgerhus *K*
 Fitnesscenter



SIG MULTIHUS

Der foregår et væld af forskellige aktiviteter i Sig-Thorstrup, hvoraf størstedelen er arrangeret af lokale, frivillige kræfter. Men hvor er der plads til alle disse aktiviteter? I dag fungerer plejehjemmet Birgittegården som et samlingspunkt for mange af Sig-Thorstrups borgere. Stedet er værdsat af mange, men der er efterhånden et voksende behov for større lokaler. Derfor ønskes det at bygge et helt nyt multihus på østenden af Thorstrup Skoles hal, hvor endnu flere – og endnu større – aktiviteter kan foregå.

Et nyt multihus i Sig-Thorstrup vil skabe øget sammenhold og en følelse af medejerskab i byen. Det vil fungere som et fælles samlingspunkt for mange forskellige aktiviteter og give mere liv til området ved Sig Stadion og Thorstrup Skole. Mere liv ved stadion/skolen vil også sælge Sig-Thorstrup bedre, så udefrakommende kan se, hvad Sig-Thorstrup har at byde på og gøre det mere attraktivt at flytte til Sig-Thorstrup. Multihuset vil styrke byens sammenhold og fungere som et samlingspunkt for folk i alle aldre, da det indeholder aktiviteter der appellerer til mange aldersgrupper. Her kan både større arrangementer og impulsive

møder finde sted.

Multihuset vil have mange funktioner – på den måde er det både medborgerhus, klubhus, forsamlingshus, cafeteria og fitnesscenter i et. Det er så sandelig et multifunktionelt hus. Multihuset skal blandt andet lægge lokaler til fællesspisning cirka en gang om måneden, og med det tilhørende, nye køkken bliver det muligt at lave maden på stedet. Multihuset skal indeholde mødelokaler, der kan lægges sammen til større lokaler og for eksempel bruges til private fester. Med et nyt omklædningsrum og fitnesscenter bliver multihuset tilsammen med Sig Stadion centrum for egnens idrætsaktiviteter. Det nye køkken vil kunne fungere som et lille cafeteria ved aktiviteter på stadion. Til sidst kan byens kreative forening og områdets lokale kunstnere udstille deres værker i multihuset.

Private fester

g fra lokale kunstnere

er **Cafeteria**

us

Klubhus

Idrætsanlæg



SigNN - Sig-Thorstrup NetNyheder



Sig-Thorstrup rummer mange gode historier, der trænger til at blive delt med omverdenen. Med SigNN arbejdes der, med grobund i en lokal kommunikationsgruppe, med på sigt at skabe et moderne lokalt nyhedsmedie, der er til stede på flere platforme – både tekst, billeder og videoer.

Der skal skabes sammenhæng i kommunikationen og markedsføringen til omverdenen ved at være aktivt til stede på Facebook, Youtube og Instagram.

Derudover vil SigNN søge at indgå samarbejder med lokale medier og herigennem på ugentlig basis profilere Sig-Thorstrup og omegn gennem pressemeddelelser. Med tilknytning til et lokalt kommunikationsudvalg, som funktion under Sig Vækst, er det på sigt ønsket, at en deltidsansat journalist i dagligdagen skal drive et korps af lokale frivillige.

Arbejdet i SigNN vil medvirke til at historier fra eller med relation til Sig-Thorstrup får en plads på det lokale, regionale og nationale kommunikationslandkort. De gode historier vil kunne medvirke til at skabe øget tilflytning, og dermed større stabilitet og bæreevne for Sig-Thorstrup som selvstændigt og attraktivt lokalsamfund. Den lokale kommunikationsgruppe, Det lokale medie, kan fortælle de positive historier i Sig-Thorstrup og virke selvforstærkende for fortællingen af et samlet fælles positivt budskab om Sig-Thorstrup som by(er) og lokalsamfund. Den øgede aktivitet i fortællingen af gode historier fra Sig-Thorstrup og omegn vil medvirke til en generelt øget aktivitet i Sig-Thorstrup og omegn og dermed skabe grobund for yderligere positive historier, udvikling og en kollektiv bevidsthed og stolthed om Sig-Thorstrup blandt lokale Sig-Thorstrup-borgere.

IDÉBANK - SMÅ OG STORE INITIATIVER

INDSATSOMRÅDE

Blåt og grønt friluftsliv

- Kanoudlejning – evt. også udlejning af stand-up paddle/kajak udstyr
- Steder hvor man kan holde pause på kanoture
- Hytter til lystfiskere, evt. med pakkeløsning (fiskekort + overnatning)
- Udkigstårn
- Hundeskov
- Få gang i Sig Hotel igen og/eller vandrehjem
- Mountainbikerute
- P-plads ved Nørholm Skov
- Prærievogniture arrangeret af Sig Rytterklub
- Lejrskole – udbyg eksisterende (Rolandhytten) eller lav en til?

INDSATSOMRÅDE

Aktive børn og unge i naturen

- Naturlegeplads (Karlsgårde eller Nørholm)
- Nye funktioner ved Thorstrup Skole og Sig Stadion: fx tribune, cafeteria, gynger/legeplads ved beachvolleybane
- Sikrere forbindelser – over å og togbane
- Fede aktiviteter for 13+ årige
- Viderudvikle idrætssamarbejde med Horne-Tistrup



INDSATSOMRÅDER

Foreningsbyen med det stærkeste fællesskab

- God integration mellem foreninger – fælles stormøder/ generalforsamlinger
- Foredrag
- Stort arrangement, fx naturdage / middelalderdage / kulturtorv / markedsdage / børnefestival
- Erhvervskollektiv/iværksætterihus
- Venskabsby



INDSATSOMRÅDER

Den bedste tilflytningsby for alle

- Babypakke til nytilflyttere
- Flyt Brugsen
- PR
 - Videoer
 - Sociale medier, forbedre hjemmeside
 - Et "unik logo"/skulptur, fx af pileflet (Sig i Naturen). Der blev også foreslået flag mellem Lundvej og Vardevej med logo
- Reklame for byggegrunde til salg
- Børne- og naturambassade i storbyer



VARDE KOMMUNE