Signaturforklaring
Zeichenerklärung, Key to symbols

Panoramaruter
Panoramarouten, Panorama routes
(405, 26 km) (406, 20 km) (407, 42 km)

Vestkystrute
Westküstenroute, West Coast Route

Cykelrundture
Fahrrad Touren, Bike rides

Militært skydeområde
Militärischer Schießbereich, Military live firing Range

Cykelpitstop
Fahrrad-Pitstop, Cycle pit stop

Udsigtspunkt
Aussichtspunkt, Places of interest

Mountainbikeruter
Mountainbikerouten, Mountainbike trails

Turistinformation
Touristeninformation, Tourist information

Parkering
Parken, Parking

Toilet
Toiletten, Toilet

Naturpark Vesterhavet

Nationalpark Vadehavet
Nationalpark Wattensee
Nationalpark Wadden Sea

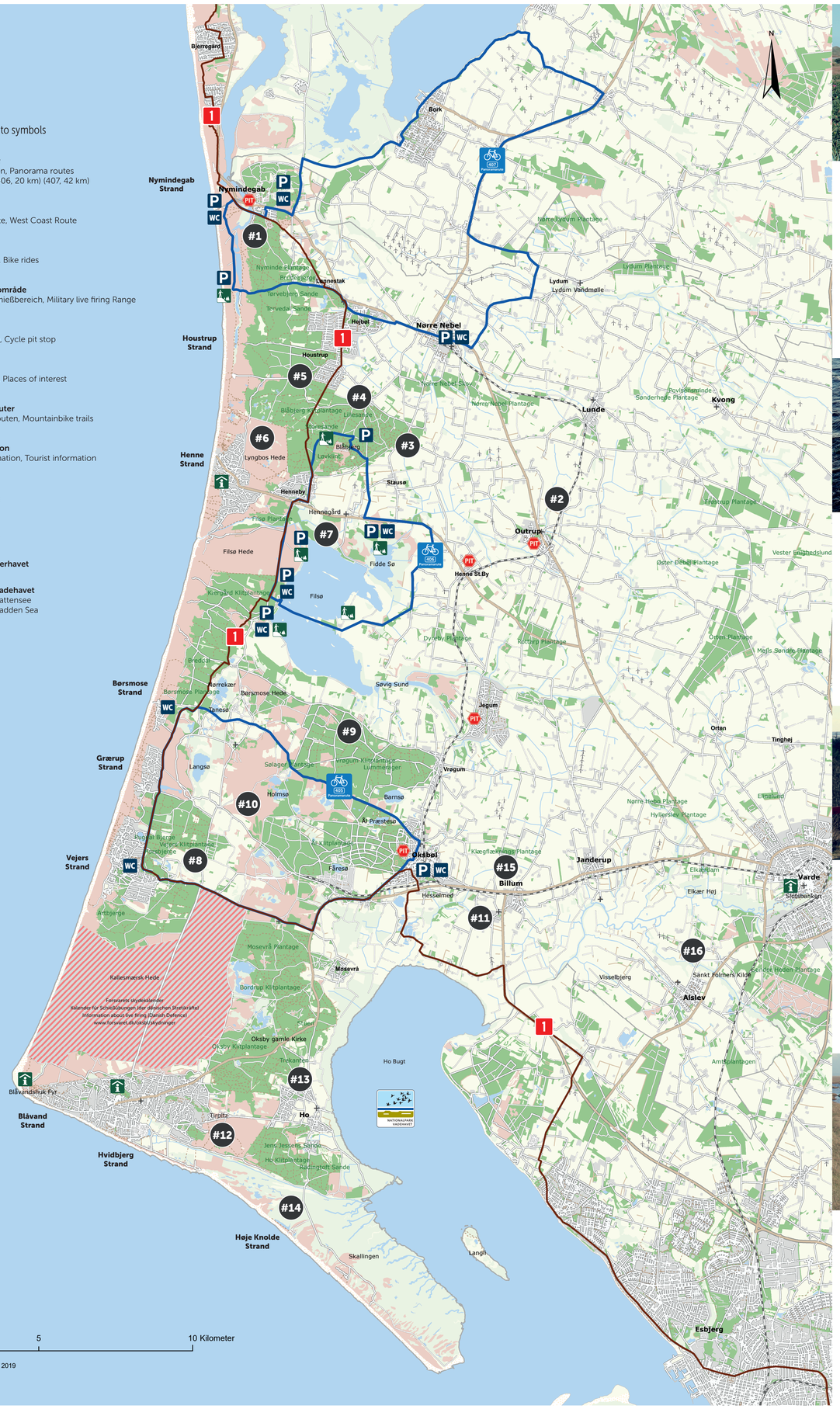

Copyright: SDFE og Varde Kommune - 2019

Nymindegab

DK / Oprindeligt var Nymindegab et lille fiskerleje ved den sydlige del af Ringkøbing Fjord. Det gamle fiskerleje er i dag et fredeligt og populært ferieområde, som byder på brede, hvide sandstrande med høje klitter. Området har gennem tiden tiltrukket mange malere, som har ladet sig inspirere af den helt specielle natur og det smukke landskab.

Lige nedenfor Nymindegab Kro kan man besøge de traditionelle esehuse. Husene blev brugt til opredning af fiskegarn og opbevaring af fiskeredskaber samt bolig for esepigerne, hvis opgave det var at sætte madding (es) på linerne.

Nymindegab

DE / Ursprünglich war Nymindegab ein kleines Fischerdorf am südlichen Teil des Ringkøbing Fjord. Heute ist der alte Fischerort ein friedliches und beliebtes Urlaubsgebiet mit breiten, weißen Sandstränden und hohen Dünen. Die Gegend lockt seit Jahrzehnten viele Maler an, die sich von der ganz besonderen Natur og der schönen Landschaft inspirieren lassen.

Direkt unter dem Gasthof Nymindegab Kro liegen die traditionellen „Ese-Hütten" (Es = Köder). Diese Häuser wurden zum Aufbewahren der Fischernetze und -geräte sowie als Wohnung für die Ese-Mädchen verwendet, deren Aufgabe es war, Köder auf die Haken zu setzen.

Nymindegab

EN / Nymindegab was originally a little fishing hamlet at the southern end of Ringkøbing Fjord. The old fishing hamlet is now a peaceful and popular holiday area with broad white sandy beaches and high dunes. Over the years the area has attracted numerous painters, who have found inspiration in the very special environment and the delightful landscape.

It's possible to visit the traditional fishermen's huts just below Nymindegab Kro. These huts were used to prepare fishing nets and to store fishing implements as well as a residence for girls whose job was to bait the fishing lines.

Filsø

DK / Filsø har siden reetableringen i 2012 været kendt for dens rige fugleliv. Filsø Gods blev købt af Aage V. Jensen Fond med henblik på en delvis genetablering af søen. I dag er den landets sjettestørste med sine 915 hektar.

Genopretningen har naturligvis haft en enorm effekt på områdets flora og fauna. Nu kan du være heldig at opleve mange markante yngle-fugle som havørn, trane, rørdrum, rørhøg m.fl.

Der er gode muligheder for gå- og cykelture ved Filsø, og det varierede fugleliv kan iagttages fra de fire fugletårne, der er placeret omkring søen, samt fra den nye Filsø-Ellipse ved Filsøgård.

Filsø

DE / Der See Filsø ist seit seiner Renaturierung im Jahre 2012 bekannt für seine üppige Vogelwelt. Der Gutshof Filsø Gods wurde von dem Aage V. Jensen Fond zum Zweck einer teilweisen Wiederherstellung des Sees erworben. Heute ist der See mit seinen 915 Hektar der sechstgrößte im Lande. Die Renaturierung hat natürlich einen enormen Einfluss auf die Flora und Fauna in diesem Gebiet. Mit ein bisschen Glück kann man viele besondere Brutvögel, wie z.B. den Seeadler, den Kranich, die Rohrdommel und die Rohrweihe entdecken.

Es gibt gute Möglichkeiten für Spaziergänge und Radtouren am See Filsø. Von den vier Aussichtstürmen und von der neuen Brücke „Filsø-Ellipsen", die rund um den See platziert sind, kann man die abwechslungsreiche Vogelwelt beobachten.

Filsø

EN / After its reinstatement in 2012, Filsø rapidly became known for its abundant birdlife. The Aage V. Jensen Foundation acquired Filsø Manor with a view to partially re-establishing the lake. The lake covers an area of 915 hectares. It is Denmark's sixth largest lake.

Its re-establishment has of course had a radical effect on the flora and fauna here. You can now spot interesting birds that come to breed here, including white-tailed eagles, cranes, bitterns and marsh harriers.

There are excellent walks and cycle paths around Filsø. You can observe a wide range of wildfowl from the four bird-watching stations around the lake and from the new Filsø-Ellipse at Filsøgaard farm.

Blåbjerg

DK / Blåbjerg Klitplantage har næsten overalt præg af sandflugt og byder på spændende natur med klitter, kystskrænter, „bjerge", hede, egekrat og plantage. Man kan endvidere være heldig at se noget af det kronvildt, der er i plantagen.

Langs kysten er der anlagt en række parkeringspladser. Inde i plantagen er der gang-, ride- og cykelstier samt mountainbikeruter. Blåbjerg Stenen er placeret på landets højeste beliggende klit 64 m over havet og er rejst til minde om Kammerherre Thyge de Thygeson, der i tiden fra 1861 til 1899 var leder af klitvæsenet.

Der er fra klittens top udsigt over Blåbjerg Plantage og Filsø. For mange år siden var det muligt at se op til 40 kirketårne herfra.

Blåbjerg

DE / Blåbjerg Plantage - dieses Gebiet, das fast überall vom Sandflug geprägt ist, ist eine interessante Landschaft mit Dünen, Küstenabhängen, „Bergen", Heide, Eichengebüsch und Pflanzungen. Man kann sogar Glück haben und das freilebende Rotwild beobachten.

Entlang der Küste sind einige Parkplätze angelegt und in den Plantagen gibt es Wander-, Reit- und Fahrradwege.

Der Blåbjerg Stein ist auf der grössten Düne des Landes gelegen (64 m über dem Meeresspiegel).

Von hier konnte man früher bis zu 40 Kirchetürme sehen und liegt in der Mitte der Blåbjerg Plantage.

Blåbjerg

EN / Blåbjerg plantation has a very exciting nature. There are dunes, coast, „mountains", moor, oak scrubs and plantation. You can even get so lucky that you'll see red deer in the plantation. Along the coast there are several carparks.

There are several paths in the plantation where you can walk, ride on your bike/mountainbike or horseback riding.

The Blåbjerg stone is placed on the highest sanddune in Denmark (64 m above sea level) for the memory of Thyge de Thygeson, who was the leader from 1861 to 1899.

Earlier it was possible to see up till 40 Churchtowers in the area. Situated right midlle in the Blåbjerg plantage.

Tirpitz

DK / Tirpitz er et kulturelt monument designet af den verdensberømte danske arkitekt Bjarke Ingels og allerede i åbningsåret 2017 udnævnt til Danmarks bedste temamuseum.

Med permanente udstillinger om rav, dets magiske univers og vilde samlerfortællinger, men også om 2. verdenskrig ved Vesterhavet og egnens ofte barske kulturhistorie – alt sammen formidlet i tredimensionel verdensklasse.

Adresse: Tirpitzvej 1, 6857 Blåvand

Tirpitz

DE / Tirpitz ist ein kulturelles Monument, das von dem weltberühmten dänischen Architekten Bjarke Ingels entworfen und bereits im Eröffnungsjahr 2017 zum besten Themenmuseum Dänemarks gekürt wurde.

Mit Dauerausstellungen sowohl über den Bernstein, dessen magisches Universum und die wilden Sammlergeschichten als auch über den Zweiten Weltkrieg an der dänischen Nordsee und die oft harte Kulturgeschichte dieser Gegend – all dies wird dreidimensional in Weltklasseformat vermittelt.

Adresse: Tirpitzvej 1, 6857 Blåvand

Tirpitz

EN / Tirpitz is a cultural monument. Designed by the world-famous Danish architect, Bjarke Ingels, in its first year it was nominated Denmark's best theme museum.

The museum partners a permanent exhibition about the magical universe of Baltic amber including surreal amber collectors' tales, with an historical exposition of World War II on the West Coast of Denmark with the frequently brutal cultural history of the local area. All are global-standard, three-dimensional exhibitions.

Address: Tirpitzvej 1, 6857 Blåvand

Skallingen

DK / Skallingen er skabt som resultat af en stormflodsorkan i 1634, som på få timer totalt destruerede Vestjyllands største fiskerleje og havn Sønderside. Vind og havstrømme dannede de næste århundreder en stadig voksende sandtange som efterhånden blev til halvøen Skallingen.

Man kan cykle på den smalle ofte oversømmede vej, som fører forbi Høje Knolde Strand og videre til Madpakkehuset mellem klitterne og marsken.

OBS! Det er forbudt at tage hunde med til Skallingen.

Vær opmærksom på højvande!

Skallingen

DE / Skallingen wurde während eines Sturmflutorkans im Jahr 1634 gebildet. Innerhalb weniger Stunden wurde Sønderside, der damals größte Fischerort und Hafen Westjütlands, vollkommen zerstört. Wind und Meeresströme bildeten während der nächsten Jahrhunderte eine ständig wachsende Landzunge, die im Laufe der Zeit zur Halbinsel Skallingen wurde. Mit dem Fahrrad kann man zwischen Dünen und der Marsch auf dem schmalen, oft überschwemmten Weg, vorbei an Høje Knolde Strand bis zum „Madpakkehuset" fahren. Früher war es eine Rettungsstation, heute gibt es dort die Möglichkeit sein mitgebrachtes Essen zu verzehren.

ACHTUNG! Es ist verboten, Hunde nach Skallingen mitzunehmen. Machen Sie sich unbedingt mit den Gezeiten und evtl. erhöhten Wasserständen vertraut.

Skallingen

EN / Skallingen as we know it today was created by a storm and flooding in 1634, which, in a few short hours, completely destroyed Western Jutland's largest fishing port, Sønderside. In the centuries that followed, the winds and sea currents have created a constantly growing tongue of sand, which is now the Skallingen peninsula.

You can cycle on the narrow, frequently flooded roads which lead you past Høje Knolde beach and on to Madpakkehuset (originally a sea rescue station, now a picnic facility), which is swaddled in dunes and salt marshes.

NB! Dogs are strictly prohibited on Skallingen.

Please pay attention to high tide.

Færdselsregler i naturen

DK / På og fra cykle

- Du må gå og trække din cykel på stierne og på dårykede veje. På private udyrkede arealer er der ikke fri adgang fra kl. 6.00 til solnedgang og fra kun adgang til scenebjerg og til og med 1 time efter solnedgang og kun til og fra bestemte og afmærkede ruter.
- I offentlige skove og naturområder er der ikke fri adgang fra kl. 6.00 til solnedgang og kun fra kl. 6.00 og til solnedgang og kun til og fra bestemte og afmærkede ruter.
- Du må gå og trække din cykel på stierne og på alle veje og steder i det åbne land, dog ikke på dyrkede arealer. På private udyrkede arealer er der ikke fri adgang fra kl. 6.00 til solnedgang og kun til og fra bestemte og afmærkede ruter.
- Du må i begrænset omfang pukke bær, svampe, blomster mv. (dog ikke fredede arter) til egen brug på området, der er lovlig adgang til.

Læs skovens skilte

Verhaltensregeln in der Natur

DE / Man darf fahren

- Auf Wegen und Pfaden in Wäldern
- In öffentlichen Wäldern rund um die Uhr
- In privaten Wäldern nur auf Wegen und Pfaden und nur von 6.00 Uhr bis Sonnenuntergang
- Auf allen öffentlichen Wegen, jedoch nicht auf Wegen mit einem Schild „abgang forbudt" (Zutritt verboten)

Den Strand und unbesiedeltes Land darf man betreten, muss aber sein Rad schieben. Auf privatem, unbesiedeltem Land ist der Zugang allerdings nur zu 6.00Uhr bis Sonnenuntergang und nur auf den eigenbedarf pflücken und sammeln.

Dort, wo der Zugang erlaubt ist, darf man Beeren, Pilze, Blumen usw. (aber nicht geschützte Arten) in begrenzten Umfang von 15cm engagelten werden.

Beachte die Schilder im Wald.

„Rules of the road" in nature

EN / Cycling is permitted

- On roads and paths in the woods
- On public woods, day and night
- On private woodlands, only on paths and roads and only between 6.00 am and sunset
- On any road and path in open countryside, except areas where you see „abgang forbudt" (No access) signs

You may walk and bring your bicycle on beaches and fallow land, You may access private owned fallow land only between 6.00 am and sunset. If you stay overnight, you must pitch your tent at least 150 m from residential units and farm/factory buildings.

You may only pick berries, mushrooms, flowers etc. (although not endangered species) in areas to which you have legal access.

Read the signs in the woods.

Varde Kommune

VisitWestdenmark

NATUREN

Velkommen til en verden af cykeloplevelser

Vores enestående natur alene gør, at der er rigeligt grund til at køre ud i det blå og gå på opdagelse i det karakteristiske vestjyske landskab.

Vi har haft nogle af vores lokale cykelentusiaster til at køre vores mange cykelruter og beskrive dem.

Med kortet her har vi skabt et overblik over alle ruterne samt afmærket nogle af dem, der er særligt interessante at opleve fra sadlen.

God fornøjelse!

Med venlig hilsen

Erik Buhl
Borgmester i Varde Kommune

Willkommen in einer Welt voller Fahrraderlebnisse!

Unsere einzigartige Natur bietet allein schon Gründe genug für eine Fahrt ins Blaue um die charakteristische westjütländische Landschaft zu entdecken.

Einige begeisterte Radfahrer aus der Umgebung haben die Routen getestet und beschrieben. Mit dieser Karte haben wir einen Überblick über alle Routen geschaffen und gleichzeitig einige gekennzeichnet, die besonders interessant sind von Sattel aus zu erleben.

Viel Vergnügen!

Mit freundlichen Grüßen

Erik Buhl
Bürgermeister der Varde Kommune

Welcome to a world of cycling fun

With an outstanding natural environment on our doorstep, we have every good reason to take a trip into the blue, a voyage of discovery in the landscapes that are characteristic of the Danish North Sea coast.

Some of our local bicycle enthusiasts have tried and tested our many cycle routes and described them. With this map, we have created an overview of all the routes and signposted the ones that are especially interesting to experience from the saddle.

Enjoy your holiday!

Best regards,

Erik Buhl
Mayor of Varde Municipality

#1 Nymindegab, Sdr. Bork og Nørre Nebel

28 km

DK
A Jernbane anlagt under 2. verdenskrig til Nymindegabbiejren, som var en tysk kaserne.
B Udsigtspunkt ved Gammelgab.
C Folles Bro bygget af Folmer Drewsen.
D Nordmandskrog var udlab fra fjorden fra ca. 1892 til 1910-15.

DE
A Eisenbahnanlage erbaut im 2. Weltkrig, fürte zum Nymindegabbiejer, welches eine Deutsche Kaserne war.
B Aussichtspunkt am Gammelgab.
C Folles Brücke, erbaut von Folmer Drewsen.
D Nordmandskrog, dieser war Ablauf des Fjords von ca. 1892 – ca. 1910-15.

EN
A Railway line laid during World War II – this line ran to the German air force's Nymindegab Camp.
B Gammelgab view point.
C Folle's Bridge – built by Folmer Drewsen.
D There was a fjord outlet at Nord mandskrog from about 1892 until 1910-15.

#2 Rundt om Outrup

14 km

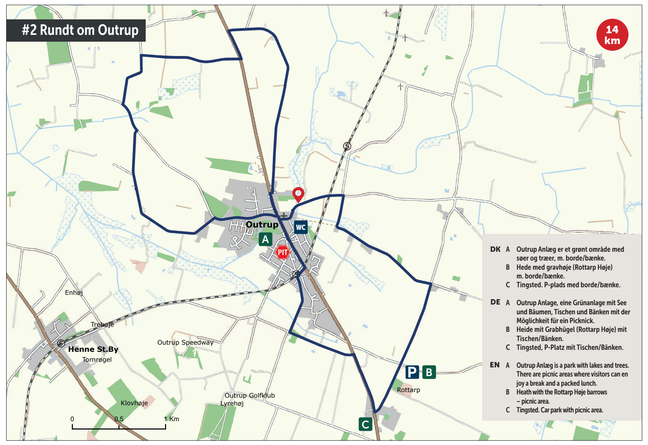

DK
A Outrup Anlæg er et grønt område med søer og træer, m. borde/bænke.
B Heide med gravhøje (Rottarp Høje) m. borde/bænke.
C Tingsted. P-plads med borde/bænke.

DE
A Outrup Anlage, eine Grünanlage mit See und Bäumen, Tischen und Bänken mit der Möglichkeit für ein Picknick.
B Heide mit Grabhügel (Rottarp Høje) mit Tischen/Bänken.
C Tingsted, P-Platz mit Tischen/Bänken.

EN
A Outrup Anlæg is a park with lakes and trees. There are picnic areas where visitors can enjoy a break and a packed lunch.
B Heath with the Rottarp Høje barrows – picnic area.
C Tingsted. Car park with picnic area.

#3 Lønne, Kløvbakke og Blåbjerg

22 km

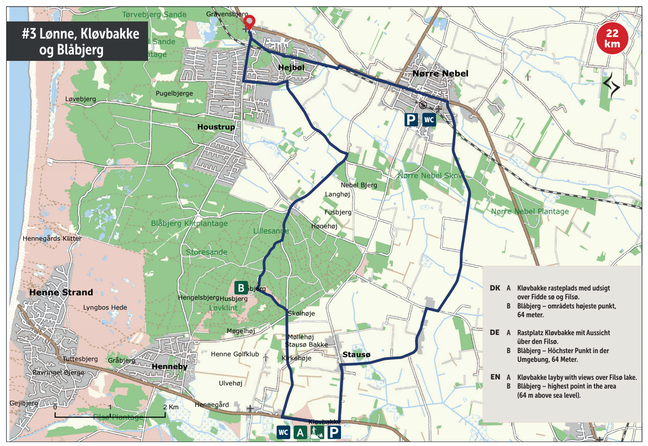

DK
A Kløvbakke rastepladsen med udsigt over Fidde sø og Filsø.
B Blåbjerg – områdets højeste punkt, 64 meter.

DE
A Rastplatz Kløvbakke mit Aussicht über den Filsø.
B Blåbjerg – Höchster Punkt in der Umgebung, 64 Meter.

EN
A Kløvbakke layby with views over Filsø lake.
B Blåbjerg – highest point in the area (64 m above sea level).

#4 Blåbjerg

18 km

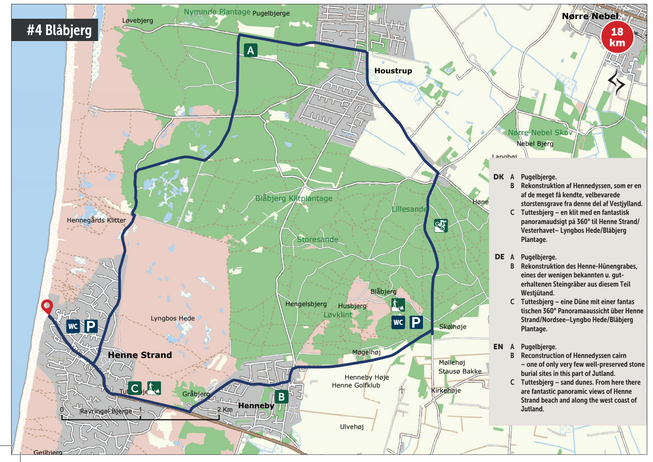

DK
A Pugelbjerge.
B Rekonstruktion af Hennedyssen, som er en af de meget få kendte, velbevarede storstensgrave fra denne del af Vestjylland.
C Tuttesbjerg – en klit med en fantastisk panoramaudsigt på 360° til Henne Strand/Vesterhavet – Lyngbos Hede/Blåbjerg Plantage.

DE
A Pugelbjerge.
B Rekonstruktion des Henne-Hünengrabes, eines der wenigen bekannten u. gut-erhaltenen Steingräber aus diesem Teil Westjütland.
C Tuttesbjerg – eine Düne mit einer fantastischen 360° Panoramaaussicht über Henne Strand/Nordsee–Lyngbo Hede/Blåbjerg Plantage.

EN
A Pugelbjerge.
B Reconstruction of Hennedyssen cairn – one of only very few well-preserved stone burial sites in this part of Jutland.
C Tuttesbjerg – sand dunes. From here there are fantastic panoramic views of Henne Strand beach and along the west coast of Jutland.

#5 Houstrup, Henne Mølle Å og Lyngbos Hede

19 km

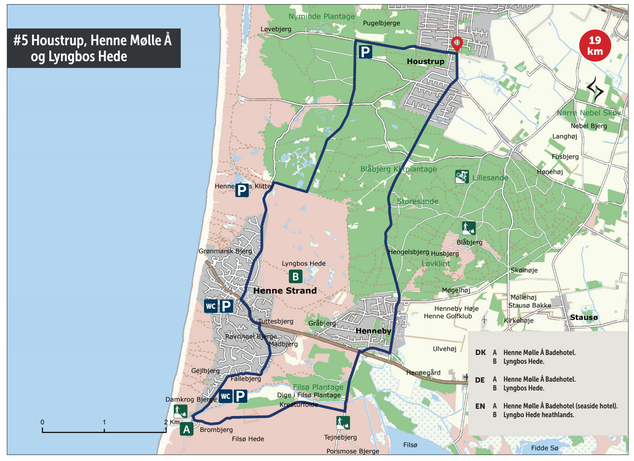

DK
A Henne Mølle Å Badehotel.
B Lyngbos Hede.

DE
A Henne Mølle Å Badehotel.
B Lyngbos Hede.

EN
A Henne Mølle Å Badehotel (seaside hotel).
B Lyngbo Hede heathlands.

#6 Henne Strand

15 km

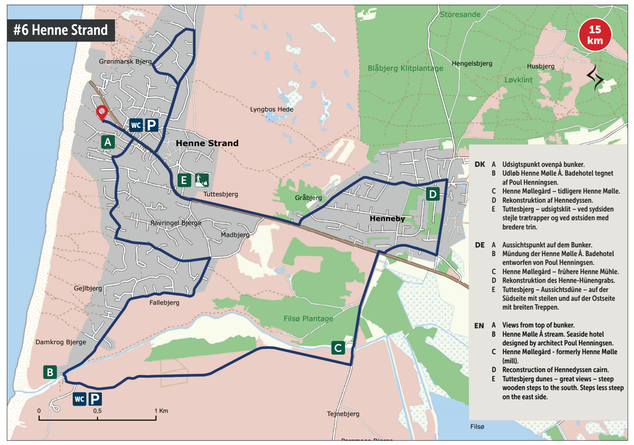

DK
A Udsigtspunkt ovenpå bunker.
B Udlab Henne Mølle Å. Badehotel tegnet af Poul Henningsen.
C Henne Mølledgård – tidligere Henne Mølle.
D Rekonstruktion af Hennedyssen.
E Tuttesbjerg – udsigtsklit – ved sydsiden stejle trætrapper og ved østsiden med bredere trin.

DE
A Aussichtspunkt auf dem Bunker.
B Mündung der Henne Mølle Å. Badehotel entworfen von Poul Henningsen.
C Henne Mølledgård – frühere Henne Mühle.
D Rekonstruktion des Henne-Hünengrabs.
E Tuttesbjerg – Aussichtsdüne – auf der Südseite mit steilen und auf der Ostseite mit breiten Treppen.

EN
A Views from top of bunker.
B Henne Mølle Å stream. Seaside hotel designed by architect Poul Henningsen.
C Henne Mølledgård - formerly Henne Mølle (mill).
D Reconstruction of Hennedyssen cairn.
E Tuttesbjerg dunes – great views – steep wooden steps to the south. Steps less steep on the east side.

#7 Filsøruten (rute 406)

21 km

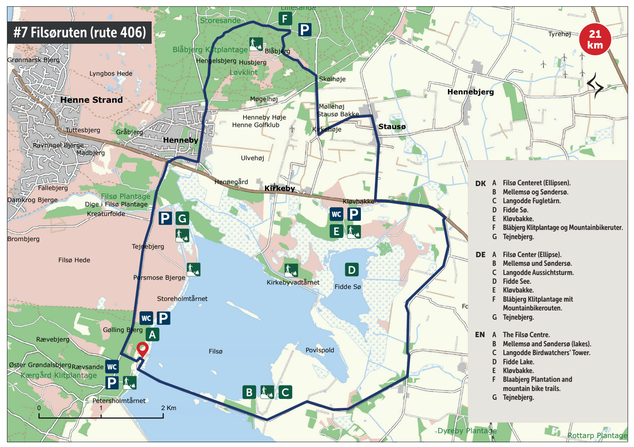

DK
A Filsø Centret (Ellipsen).
B Mellemsø og Søndersø.
C Langodde Fugletårn.
D Fidde Sø.
E Kløvbakke.
F Blåbjerg Klitplantage og Mountainbikeruter.
G Tejnebjerg.

DE
A Filsø Center (Ellipse).
B Mellemsø und Søndersø.
C Langodde Aussichtsturm.
D Fidde See.
E Kløvbakke.
F Blåbjerg Klitplantage mit Mountainbikerouten.
G Tejnebjerg.

EN
A The Filsø Centre.
B Mellemsø and Søndersø (lakes).
C Langodde Birdwatchers' Tower.
D Fidde Lake.
E Kløvbakke.
F Blaabjerg Plantation and mountain bike trails.
G Tejnebjerg.

#8 Rundt om Vejers og Kærgård Klitplantage

23 km

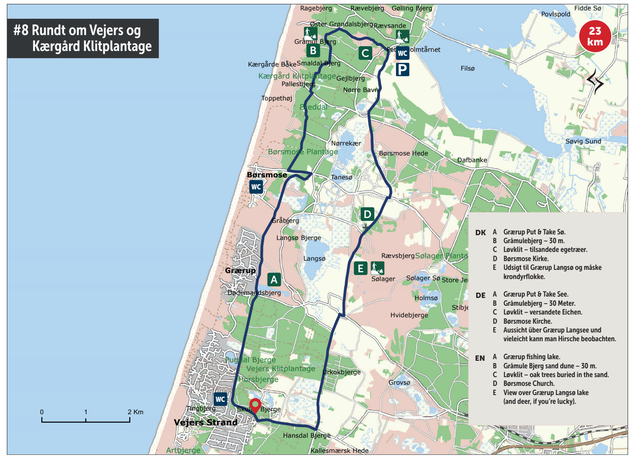

DK
A Grærup Put & Take Sø.
B Gråmulebjerg – 50 m.
C Løvklit – tilsandede egetræer.
D Børsmose Kirke.
E Udsigt til Grærup Langsø og måske krondyrflokke.

DE
A Grærup Put & Take See.
B Grämulebjerg – 50 Meter.
C Løvklit – versandete Eichen.
D Børsmose Kirche.
E Aussicht über Grærup Langsee und vieleicht kann man Hirsche beobachten.

EN
A Grærup fishing lake.
B Grämule Bjerg sand dune – 50 m.
C Løvklit – oak trees buried in the sand.
D Børsmose Church.
E View over Grærup Langsø lake (and deer, if you're lucky).

#9 Rundt om Vrøgum Klitplantage

23 km

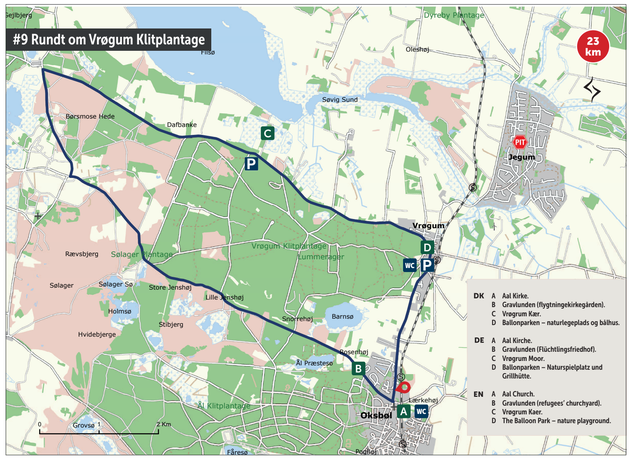

DK
A Aal Kirke.
B Gravlunden (flygtningekirkegården).
C Vrøgrum Kær.
D Ballonparken – naturlegeplads og bålhus.

DE
A Aal Kirche.
B Gravlunden (Flüchtlingsfriedhof).
C Vrøgrum Moor.
D Ballonparken – Naturspielplatz und Grillhütte.

EN
A Aal Church.
B Gravlunden (refugees' churchyard).
C Vrøgrum Kær.
D The Balloon Park – nature playground.

#10 Vejers og rundt om Aal Plantage

28 km

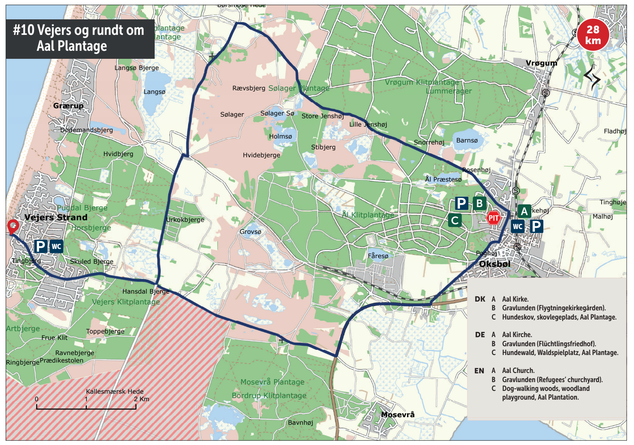

DK
A Aal Kirke.
B Gravlunden (Flygtningekirkegården).
C Hundeskov, skovlegeplads, Aal Plantage.

DE
A Aal Kirche.
B Gravlunden (Flüchtlingsfriedhof).
C Hundewald, Waldspielplatz, Aal Plantage.

EN
A Aal Church.
B Gravlunden (Refugees' churchyard).
C Dog-walking woods, woodland playground, Aal Plantation.

#11 Billum og Broeng

13 km

DK
A Broeng.
B 5. Juni Plantage/Kjelst Plantage – udsigtspunkt med udsigt over Ho Bugt (borde, bænke, grill og gynger).

DE
A Broeng.
B 5. Juni Plantage/Kjelst Plantage – Aussichtspunkt über die Ho Bucht mit Tischen, Bänken und Grill.

EN
A Broeng.
B 5th June Plantation/Kjelst Plantation – views of Ho Bugt bay (picnic area with barbecue and swings).

#12 Blåvand og Hvidbjerg

7 km

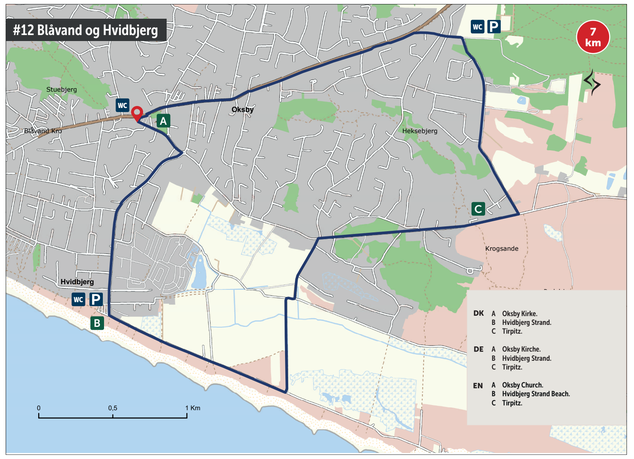

DK
A Oksby Kirke.
B Hvidbjerg Strand.
C Tirpitz.

DE
A Oksby Kirche.
B Hvidbjerg Strand.
C Tirpitz.

EN
A Oksby Church.
B Hvidbjerg Strand Beach.
C Tirpitz.

#13 Ho, Tavlbjerg og Jens Jessens Sande

22 km

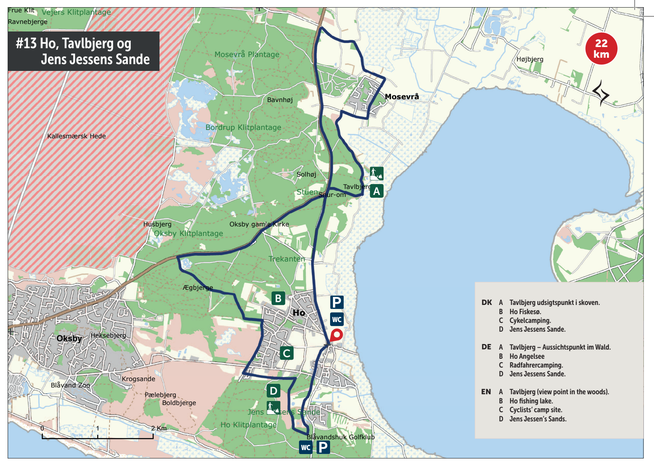

DK
A Tavlbjerg udsigtspunkt i skoven.
B Ho Fiskesø.
C Cykelcamping.
D Jens Jessens Sande.

DE
A Tavlbjerg – Aussichtspunkt im Wald.
B Ho Angelsee.
C Radfahrercamping.
D Jens Jessens Sande.

EN
A Tavlbjerg (view point in the woods).
B Ho fishing lake.
C Cyclists' camp site.
D Jens Jessen's Sands.

#14 Ho og Skallingen

24 km

DK
A Tirpitz.
B Hvidbjerg Strand.
C Skallingen (Nationalpark Vadehavet/UNESCO).
D Madpakkehuset.

DE
A Tirpitz.
B Hvidbjerg Strand.
C Skallingen (Nationalpark Wattensee/UNESCO).
D Madpakke hus, Haus in dem man sein mitgebrachtes Essen verzehren kann.

EN
A Tirpitz.
B Hvidbjerg Strand Beach.
C Skallingen (Nationalpark Wadden Sea/UNESCO).
D Madpakkehuset (picnic facility).

#15 Varde Å, Broeng og Vrøgum

24 km

DK
A Skulptur – Flodperlemusling og Varde Å.
B Janderup Kirke – kirken er rig på kalkmalerier.
C Janderup Ladeplads. Havnen fungerede som losse- og ladeplads helt op til starten af 1900-tallet.
D Tarphagebro – bygget 1940.
E 5. Juni Plantage/Kjelst Plantage – udsigtspunkt med udsigt over Ho Bugt.

DE
A Skulptur – Flussperlenmuschein und Varde Å.
B Janderup Kirche – Die Kirche ist reich an Kalkmalereien.
C Janderup Ladeplatz – Der Hafen diente als Lösch- und Ladeplatz bis in das 19. Jahrhundert.
D Tarphagebro – erbaut 1940.
E 5. Juni Plantage/Kjelst Plantage – Aussichtspunkt über die Ho Bucht.

EN
A Sculpture – Freshwater pearl mussel and Varde Å stream.
B Janderup Church – many frescos.
C Janderup Ladeplads harbour. The natural harbour at Janderup was a shipping port until the beginning of the 20th century.
D The Tarphage Bridge – built in 1940.
E 5th June Plantation/Kjelst Plantation – view point for great views of Ho Bugt bay.

#16 Alslev Ådal

8 km

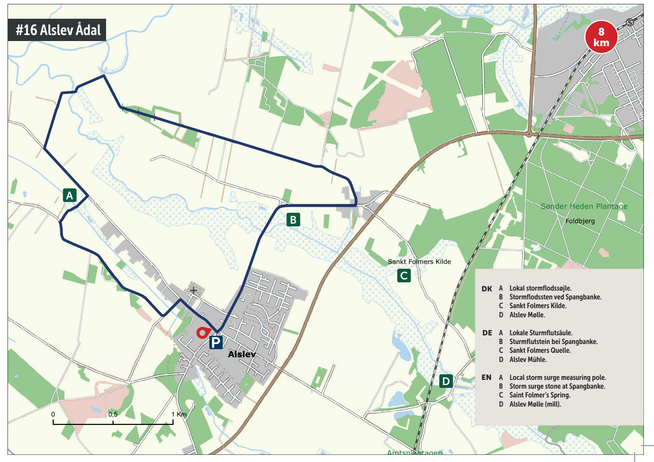

DK
A Lokal stormflodssøjle.
B Stormflodsten ved Spangbanke.
C Sankt Folmers Kilde.
D Alslev Mølle.

DE
A Lokale Sturmflutsäule.
B Sturmflutstein bei Spangbanke.
C Sankt Folmers Quelle.
D Alslev Mühle.

EN
A Local storm surge measuring pole.
B Storm surge stone at Spangbanke.
C Saint Folmer's Spring.
D Alslev Mølle (mill).