
















122.1362

Signaturforklaring

-  Torrupvej 70, 6800 Varde
-  Arealer vandet fra DGU nr. 122.1362
-  Høkærvej 1, 6800 Varde
-  Kommune
-  Eng
-  Hede
-  Mose
-  Overdrev
-  Strandeng
-  Sø
-  § 3-beskyttet vandløb (offentligt vandløb ved udpegningen)
-  § 3-beskyttet vandløb (privat vandløb ved udpegningen)
-  ikke § 3-beskyttet vandløb (privat vandløb ved udpegningen)
-  Jordstykke, matrikuleret
-  Jordstykke, udskilt vej

Kommune

DIN Forsyning, Informatik

Kortbilag. Høkærvej 1, 6800 Varde	Målforshold 1:15.000	Dato 8. november 2021
	Sagsbeh Hardy Skov	Sags nr 21/11512

Afdeling

Varde Kommune - Bytoften 2 - DK 6800 Varde - Tlf. 79 94 68 00
 www.vardekommune.dk - E-mail: vardekommune@varde.dk



**Varde
Kommune**