












**Signaturforklaring**

-  Arealer vandet fra DGU nr. 122.335
-  Hedegårdsvej 4, 6818 Årre
-  Kommune
-  Eng
-  Hede
-  Mose
-  Overdrev
-  Strandeng
-  Sø
-  Beskyttede vandløb (§3 vandløb - DAI)
-  Jordstykke, matrikuleret
-  Jordstykke, udskilt vej

Varde Kommune

Kort bilag. Hedegårdsvej 4, 6818 Årre	Målforhold 1:15.000	Dato 7. april 2022
	Sagsbeh. Hardy Skov	Sags nr. 22/4210