Signaturforklaring
Zeichenerklärung, Key to symbols

- **Panoramaruter** — Panoramarouten, Panorama routes (405, 26 km) (406, 20 km) (407, 42 km)
- **Vestkystrute** — Westküstenroute, West Coast Route
- **Cykelrundture** — Fahrrad Touren, Bike rides
- **Militært skydeområde** — Militärischer Schießbereich, Military live firing Range
- **Cykelpitstop** — Fahrrad-Pitstop, Cycle pit stop
- **Udsigtspunkt** — Aussichtspunkt, Places of interest
- **Mountainbikeruter** — Mountainbikerouten, Mountainbike trails
- **Turistinformation** — Touristeninformation, Tourist information
- **Parkering** — Parken, Parking
- **Toilet** — Toiletten, Toilet
- **Naturpark Vesterhavet** — Naturpark Dänische Nordsee, Danish North Sea Nature Park
- **Nationalpark Vadehavet** — Nationalpark Wattensee, Nationalpark Wadden Sea

Copyright: SDFE og Varde Kommune - 2020

Nymindegab

DK / Oprindeligt var Nymindegab et lille fiskerleje ved den sydlige del af Ringkøbing Fjord. Det gamle fiskerleje er i dag et fredeligt og populært ferieområde, som byder på brede, hvide sandstrande med høje klitter. Området har gennem tiden tiltrukket mange malere, som har ladet sig inspirere af den helt specielle natur og det smukke landskab.

Lige nedenfor Nymindegab Kro kan man besøge de traditionelle esehuse. Husene blev brugt til opredning af fiskegarn og opbevaring af fiskeredskaber samt bolig for esepigerne, hvis opgave det var at sætte madding (es) på linerne.

Nymindegab

DE / Ursprünglich war Nymindegab ein kleines Fischerdorf am südlichen Teil des Ringkøbing Fjord. Heute ist der alte Fischerort ein friedliches und beliebtes Urlaubsgebiet mit breiten, weißen Sandstränden und hohen Dünen. Die Gegend lockt seit Jahrzehnten viele Maler an, die sich von der ganz besonderen Natur og der schönen Landschaft inspirieren lassen.

Direkt unterhalb des Gasthofes Nymindegab Kro liegen die traditionellen „Ese-Hütten" (Es = Köder). Diese Häuser wurden zum Aufbewahren der Fischernetze und -geräte sowie als Wohnung für die Ese-Mädchen verwendet, deren Aufgabe es war, Köder auf die Haken zu setzen.

Nymindegab

EN / Nymindegab was originally a little fishing hamlet at the southern end of Ringkøbing Fjord. The old fishing hamlet is now a peaceful and popular holiday area with broad white sandy beaches and high dunes. Over the years the area has attracted numerous painters, who have found inspiration in the very special environment and the delightful landscape.

It's possible to visit the traditional fishermen's huts just below Nymindegab Kro. These huts were used to prepare fishing nets and to store fishing implements as well as a residence for girls whose job was to bait the fishing lines.

Filsø

DK / Filsø har siden reetableringen i 2012 været kendt for dens rige fugleliv. Filsø Gods blev købt af Aage V. Jensen Fond med henblik på en delvis genetablering af søen. I dag er den landets sjettestørste med sine 915 hektar.

Genopretningen har naturligvis haft en enorm effekt på områdets flora og fauna. Nu kan du være heldig at opleve mange markante yngle-fugle som havørn, trane, rørdrum, rørhøg m.fl.

Der er gode muligheder for gå- og cykelture ved Filsø, og det varierede fugleliv kan iagttages fra de fire fugletårne, der er placeret omkring søen, samt fra den nye Filsø-Ellipse ved Filsøgård.

Filsø

DE / Der See Filsø ist seit seiner Renaturierung im Jahre 2012 bekannt für seine üppige Vogelwelt. Der Gutshof Filsø Gods wurde von dem Aage V. Jensen Fond zum Zweck einer teilweisen Wiederherstellung des Sees erworben. Heute ist der See mit seinen 915 Hektar der sechstgrößte im Lande. Die Renaturierung hat natürlich einen enormen Einfluss auf die Flora und Fauna in diesem Gebiet. Mit ein bisschen Glück kann man viele besondere Brutvögel, wie z.B. den Seeadler, den Kranich, die Rohrdommel und die Rohrweihe entdecken.

Es gibt gute Möglichkeiten für Spaziergänge und Radtouren am See Filsø. Von den vier Aussichtstürmen und von der neuen Brücke „Filsø-Ellipsen", die rund um den See platziert sind, kann man die abwechslungsreiche Vogelwelt beobachten.

Filsø

EN / After its reinstatement in 2012, Filsø rapidly became known for its abundant birdlife. The Aage V. Jensen Foundation acquired Filsø Manor with a view to partially re-establishing the lake. The lake covers an area of 915 hectares. It is Denmark's sixth largest lake.

Its re-establishment has of course had a radical effect on the flora and fauna here. You can now spot interesting birds that come to breed here, including white-tailed eagles, cranes, bitterns and marsh harriers.

There are excellent walks and cycle paths around Filsø. You can observe a wide range of wildfowl from the four bird-watching stations around the lake and from the new Filsø-Ellipse at Filsøgaard farm.

Blåbjerg

DK / Blåbjerg Klitplantage har næsten overalt præg af sandflugt og byder på spændende natur med klitter, kystskrænter, „bjerge", hede, egekrat og plantage. Man kan endvidere være heldig at se noget af det kronvildt, der er i plantagen.

Langs kysten er der anlagt en række parkeringspladser. Inde i plantagen er der gang-, ride- og cykelstier samt mountainbikeruter. Blåbjerg Stenen er placeret på landets højeste beliggende klit 64 m over havet og er rejst til minde om Kammerherre Thyge de Thygeson, der i tiden fra 1861 til 1899 var leder af klitvæsenet.

Der er fra klittens top udsigt over Blåbjerg Plantage og Filsø. For mange år siden var det muligt at se op til 40 kirketårne herfra.

Blåbjerg

DE / Blåbjerg Plantage - dieses Gebiet, das fast überall vom Sandflug geprägt ist, ist eine interessante Landschaft mit Dünen, Küstenabhängen, „Bergen", Heide, Eichengebüsch und Pflanzungen. Man kann sogar Glück haben und das freilebende Rotwild beobachten.

Entlang der Küste sind einige Parkplätze angelegt und in den Plantagen gibt es Wander-, Reit- und Fahrradwege.

Der Blåbjerg Stein ist auf der grössten Düne des Landes gelegen (64 m über dem Meeresspiegel).

Von hier konnte man früher bis zu 40 Kirchetürme sehen und liegt in der Mitte der Blåbjerg Plantage.

Blåbjerg

EN / Blåbjerg plantation has a very exciting nature. There are dunes, coast, „mountains", moor, oak scrubs and plantation. You can even get so lucky that you'll see red deer in the plantation. Along the coast there are several carparks.

There are several paths in the plantation where you can walk, ride on your bike/mountainbike or horseback riding.

The Blåbjerg stone is placed on the highest sanddune in Denmark (64 m above sea level) for the memory of Thyge de Thygeson, who was the leader from 1861 to 1899.

Earlier it was possible to see up till 40 Churchtowers in the area. Situated right midlle in the Blåbjerg plantage.

Tirpitz

DK / Tirpitz er et kulturelt monument designet af den verdensberømte danske arkitekt Bjarke Ingels og allerede i åbningsåret 2017 udnævnt til Danmarks bedste temamuseum.

Med permanente udstillinger om rav, dets magiske univers og vilde samlerfortællinger, men også om 2. verdenskrig ved Vesterhavet og egnens ofte barske kulturhistorie – alt sammen formidlet i tredimensionel verdensklasse.

Adresse: Tirpitzvej 1, 6857 Blåvand

Tirpitz

DE / Tirpitz ist ein kulturelles Monument, das von dem weltberühmten dänischen Architekten Bjarke Ingels entworfen und bereits im Eröffnungsjahr 2017 zum besten Themenmuseum Dänemarks gekürt wurde.

Mit Dauerausstellungen sowohl über den Bernstein, dessen magisches Universum und die wilden Sammlergeschichten als auch über den Zweiten Weltkrieg an der dänischen Nordsee und die oft harte Kulturgeschichte dieser Gegend – all dies wird dreidimensional in Weltklasseformat vermittelt.

Adresse: Tirpitzvej 1, 6857 Blåvand

Tirpitz

EN / Tirpitz is a cultural monument. Designed by the world-famous Danish architect, Bjarke Ingels, in its first year it was nominated Denmark's best theme museum.

The museum partners a permanent exhibition about the magical universe of Baltic amber including surreal amber collectors' tales, with an historical exposition of World War II on the West Coast of Denmark with the frequently brutal cultural history of the local area. All are global-standard, three-dimensional exhibitions.

Address: Tirpitzvej 1, 6857 Blåvand

Nationalpark Vadehavet

DK / Danmarks suveræne største nationalpark er et helt enestående marsk- og tidevandsområde af stor international betydning. Derfor blev kystområdet i 2010 udpeget til nationalpark og i 2014 til UNESCO verdensarv. Nationalpark Vadehavet deler 600 vadehavskilometer med Holland og Tyskland.

De fleste af de danske kilometer ligger rundt om øen Langli i Ho Bugt, langs Varde Å helt ind i Varde midtby samt halvøen Skallingen, der er natur i fri dressur og til varsom afbenyttelse af alle.

Cykelruterne 11, 13 og 15 snor sig langs Ho Bugt med fine udsigtspunkter over Vadehavet – mens rute 16 strækker sig gennem den smukke Varde Ådal.

Der Nationalpark Wattenmeer

DE / Der mit Abstand größte dänische Nationalpark ist ein ganz einmaliges Marsch- und Gezeitengebiet von großer internationaler Bedeutung. Deshalb wurde das Küstengebiet 2010 zum Nationalpark und 2014 zum Welterbe der UNESCO ernannt. Der größte Teil der dänischen Wattenmeerküste liegt um die Insel Langli sowie entlang des Tals der Varde Å und der Halbinsel Skallingen. Hier kann sich die Natur entfalten und von jedermann frei, aber mit Umsicht und Respekt genutzt werden.

Die Fahrradrouten 11, 13 und 15 schlängeln sich entlang der Ho Bucht mit herrlichen Aussichtspunkten über das Wattenmeer – während die Route 16 durch das idyllische Flusstal der Varde Å führt.

The Wadden Sea National Park

EN / Denmarks largest national park´s intertidal sand and mudflats are of great international importance. This unbroken stretch of coastline was designated a national park in 2010 and became a UNESCO World Heritage Site in 2014.

In Denmark most natural reserves are around Langli Island, in the Varde Å stream valley and on the Skallingen peninsula. Mother nature flourishes here but has to be handled with great care.

To protect the outstanding bird life, dogs are strictly forbidden on Langli and Skallingen.

The cykling trails 11,13 and 15 are winding along the Ho Bay with spectacular views - while cykling trail 16 is passing through the beautiful Varde Å Valley.

Fårdselsregler i naturen

DK / De mod cykle

- Pæ veje og stier i skovene.
- I private skove kun på skovens veje og stier i det tidsrum, der gælder.
- Pæ alle veje og stier, i det åbne land, dog ikke hvis de er skilt med angående forbudt.

Du må gå og køre din cykel på stranden og på udyrkede arealer. På private udyrkede arealer er der kun adgang fra kl. 6.00 til solnedgang. Cyklen må kun finde sted mindst 150 m fra bebyggelse og driftsbygninger.

Verhaltensregeln in der Natur

DE / Man darf fahren

- Auf Wegen und Pfaden in Wäldern.
- In privaten Wäldern nur von den Pfaden und Wegen und Sommerunterlagen.
- Auf allen öffentlichen Wegen, jedoch nicht auf Wegen mit einem Schild „Abgang forbudt". (Zutritt verboten).

Den Strand und unbestellten Land darf man benutzen. Unbestellten Land ist der Zugang privaten. muss aber sein fad schieben. Auf erlaubt von 6.00Uhr bis Sonnenuntergang. Aufmerkings muss zu Wüstenbusen und andere Gebäuden ein Mindestabstand von 150m eingehalten werden.

Dort, wo der Zugang erlaubt ist, darf man beenden. Pilze, Blumen usw. (aber nicht geschützte Arten) in begrenzten Umfang und nur für den Eigenbedarf pflücken und sammeln.

Beachte die Schilder im Wald.

„Rules of the road" in nature

EN / Cycling is permitted

- On roads and paths in the woods.
- In public woods, day and night.
- On private woodlands, only on paths and roads and only between 6.00 am and sunset.
- On any road and path in open countryside, except areas where you see „Adgang forbudt" (No access) signs.

You may walk and bring your bicycle on beaches and fallow land, you may access privately owned fallow land only between 6.00 am and sunset. If you stay overnight, you must ask for permission from the landowner. If you are in areas to which you have legal access.

You may only pick berries, mushrooms, flowers etc. (although not endangered species) in limited quantities for personal use and sammeln.

Read the signs in the woods.

Varde Kommune

VESTERHAVET

VI I NATUREN

Velkommen til en verden af cykeloplevelser

Vores enestående natur alene gør, at der er rigelig grund til at køre ud i det blå og gå på opdagelse i det karakteristiske vestjyske landskab.

Vi har haft nogle af vore lokale cykelentusiaster til at køre de mange cykelruter og teste dem.

Med kortet her har vi skabt et overblik over alle ruterne samt afmærket nogle af dem, der er særligt interessante at opleve fra sadlen.

God fornøjelse!

Med venlig hilsen
Varde Kommune

Willkommen in einer Welt voller Fahrraderlebnisse

Unsere einzigartige Natur bietet allein schon Gründe genug für eine Fahrt ins Blaue um die charakteristische westjütländische Landschaft zu entdecken.

Einige begeisterte Radfahrer aus der Umgebung haben die Routen getestet.

Mit dieser Karte haben wir einen Überblick über alle Routen geschaffen und gleichzeitig einige gekennzeichnet, die besonders interessant sind, vom Sattel aus zu erleben.

Viel Vergnügen!

Mit freundlichen Grüßen
Varde Kommune

Welcome to a world of cycling fun

With an outstanding natural environment on our doorstep, we have every good reason to take a trip into the blue, a voyage of discovery in the landscapes that are characteristic of the Danish North Sea coast.

Some of our local bicycle enthusiasts have tried and tested our many cycle routes.

With this map, we have created an overview of all the routes and signposted the ones that are especially interesting to experience from the saddle.

Enjoy your holiday!

Best regards,
Varde Municipality

#1 Nymindegab, Sdr. Bork og Nørre Nebel

29 km

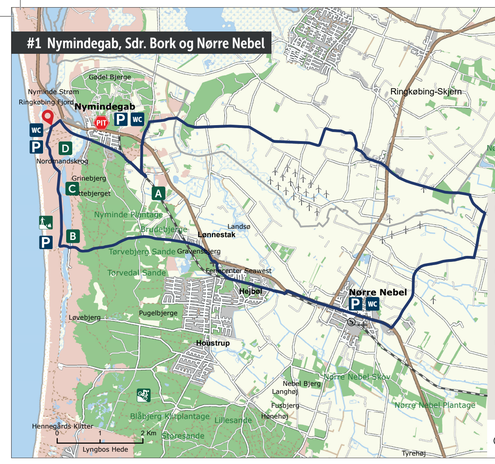

DK
- A Jernbane anlagt under 2. verdenskrig til Nymindegabbjerg, som var en tysk kaserne.
- B Udsigtspunkt ved Gammelgab.
- C Folles Bro bygget af Folmer Drewsen.
- D Nordmandskrog var udlab fra fjorden fra ca. 1892 til 1910-15.

DE
- A Eisenbahnanlage erbaut im 2. Weltkrig, fürte zum Nyminedegablager, welches eine Deutsche Kaserne war.
- B Aussichtspunkt am Gammelgab.
- C Folles Brücke, erbaut von Folmer Drewsen.
- D Nordmandskrog, dieser war Ablauf des Fjords von ca. 1892 – ca. 1910-15.

EN
- A Railway line laid during World War II – this line ran to the German air force's Nymindegab Camp.
- B Gammelgab view point.
- C Folle's Bridge – built by Folmer Drewsen.
- D There was a fjord outlet at Nord mandskrog from about 1892 until 1910-15.

Asfalteje, cykelsti og grusvej.
Asphalt-, Rad- und Schotterweg.
Asphalt road, cycle and gravel path.

#2 Rundt om Outrup

14 km

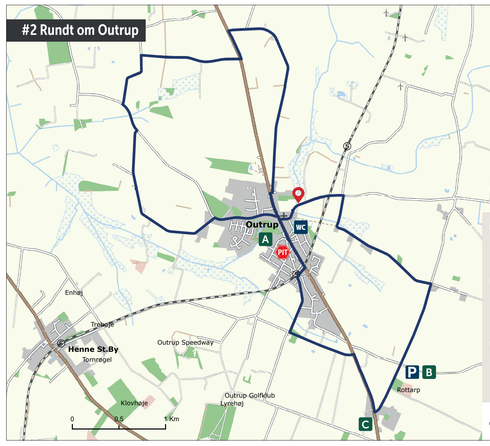

DK
- A Outrup Anlæg er et grønt område med søer og træer, m. borde/bænke.
- B Hede med gravhøje (Rottarp Høje) m. borde/bænke.
- C Tingsted. P-plads med borde/bænke.

DE
- A Outrup Anlage, eine Grünanlage mit See und Bäumen, Tischen und Bänken mit der Möglichkeit für ein Picknick.
- B Heide mit Grabhügel (Rottarp Høje) mit Tischen/Bänken.
- C Tingsted, P-Platz mit Tischen/Bänken.

EN
- A Outrup Anlæg is a park with lakes and trees. There are picnic areas where visitors can en joy a break and a packed lunch.
- B Heath with the Rottarp Høje barrows – picnic area.
- C Tingsted. Car park with picnic area.

Asfalt- og grusvej.
Asphalt- und Schotterweg.
Asphalt road and gravel path.

#3 Lønne, Kløvbakke og Blåbjerg

22 km

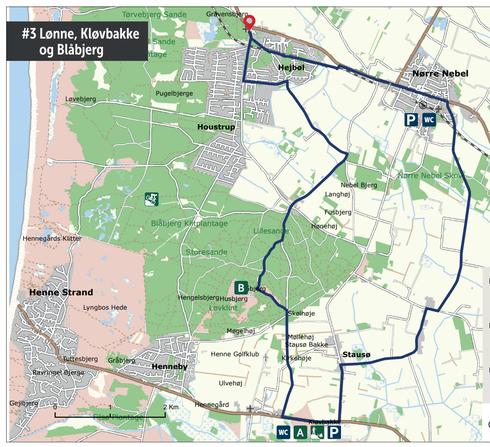

DK
- A Kløvbakke rastesplads med udsigt over Fidde sø og Filsø.
- B Blåbjerg – områdets højeste punkt, 64 meter.

DE
- A Rastplatz Kløvbakke mit Aussicht über den Filsø.
- B Blåbjerg – Höchster Punkt in der Umgebung, 64 Meter.

EN
- A Kløvbakke layby with views over Filsø lake.
- B Blåbjerg – highest point in the area (64 m above sea level).

Cykelsti og landevej.
Radweg und Landstraßen.
Asphalt roads and cycle paths.

#4 Blåbjerg

17 km

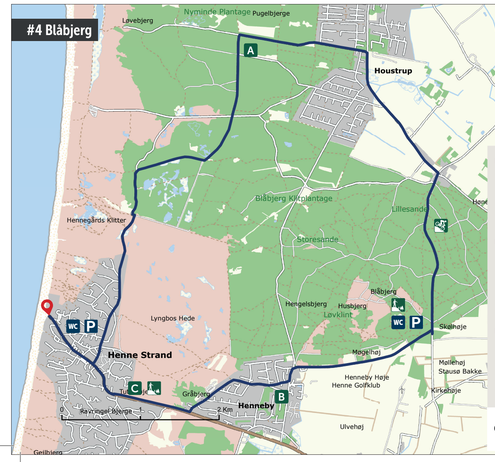

DK
- A Pugelbjerge.
- B Rekonstruktion af Hennedyssen, som er en af de meget få kendte, velbevarede storstensgrave fra denne del af Vestjylland.
- C Tuttesbjerg – en kilt med en fantastisk panoramaudsigt på 360° til Henne Strand/Vesterhavet – Lyngbos Hede/Blåbjerg Plantage.

DE
- A Pugelbjerge.
- B Rekonstruktion des Henne-Hünengrabes, eines der wenigen bekannten u. gut-erhaltenen Steingräber aus diesem Teil Westjütand.
- C Tuttesbjerg – eine Düne mit einer fantas tischen 360° Panoramaaussicht über Henne Strand/Nordsee–Lyngbo Hede/ Blåbjerg Plantage.

EN
- A Pugelbjerge.
- B Reconstruction of Hennedyssen cairn – one of only very few well-preserved stone burial sites in this part of Jutland.
- C Tuttesbjerg – sand dunes. From here there are fantastic panoramic views of Henne Strand beach and along the west coast of Jutland.

Asfalt-, grus- og skovvej.
Asphalt, Schotter- und Waldweg.
Asphalt road, gravel- and forest paths.

#5 Houstrup, Henne Mølle Å og Lyngbos Hede

19 km

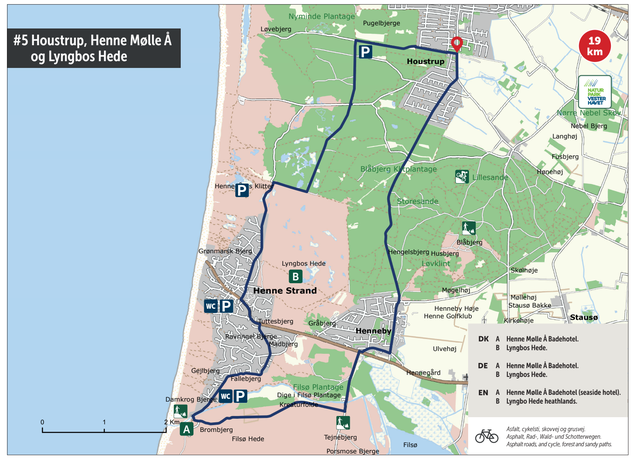

DK
- A Henne Mølle Å Badehotel.
- B Lyngbos Hede.

DE
- A Henne Mølle Å Badehotel.
- B Lyngbos Hede.

EN
- A Henne Mølle Å Badehotel (seaside hotel).
- B Lyngbo Hede heathlands.

Asfalt, cykelsti, skovvej og grusvej.
Asphalt, Rad-, Wald- und Schotterwegen.
Asphalt roads, and cycle, forest and sandy paths.

#6 Henne Strand

15 km

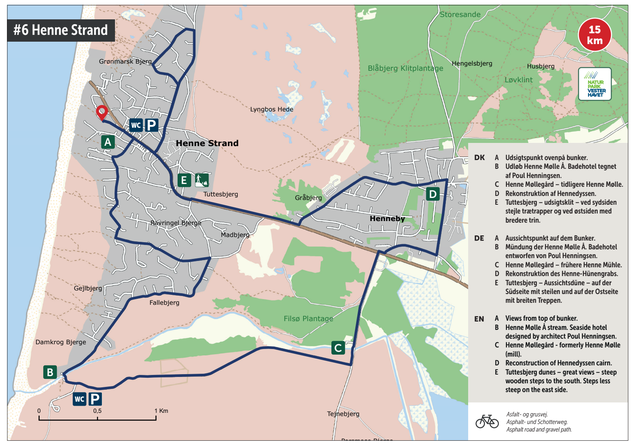

DK
- A Udsigtspunkt ovenpå bunker.
- B Udlab Henne Mølle Å. Badehotel tegnet af Poul Henningsen.
- C Henne Møllegård – tidligere Henne Mølle.
- D Rekonstruktion af Hennedyssen.
- E Tuttesbjerg – udsigtskilt – ved sydsiden stejle trætrapper og ved østsiden med bredere trin.

DE
- A Aussichtspunkt auf dem Bunker.
- B Mündung der Henne Mølle Å. Badehotel entworfen von Poul Henningsen.
- C Henne Møllegård – frühere Henne Mühle.
- D Rekonstruktion des Henne-Hünengrabs.
- E Tuttesbjerg – Aussichtsdüne – auf der Südseite mit steilen und auf der Ostseite mit breiten Treppen.

EN
- A Views from top of bunker.
- B Henne Mølle Å stream. Seaside hotel designed by architect Poul Henningsen.
- C Henne Møllegård - formerly Henne Mølle (mill).
- D Reconstruction of Hennedyssen cairn.
- E Tuttesbjerg dunes – great views – steep wooden steps to the south. Steps less steep on the east side.

Asfalt- og grusvej.
Asphalt- und Schotterweg.
Asphalt road and gravel path.

#7 Filsøruten (rute 406)

21 km

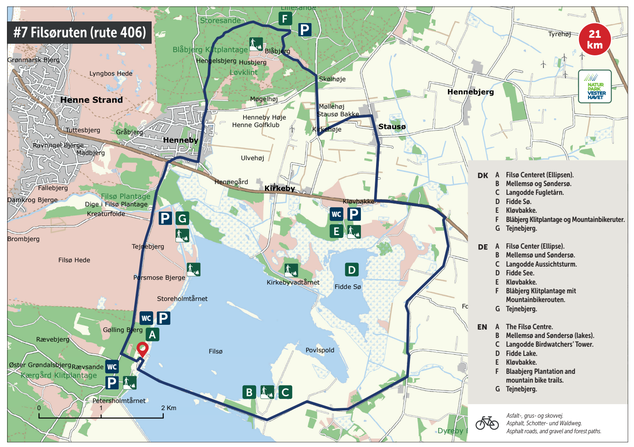

DK
- A Filsø Centeret (Ellipsen).
- B Mellemsø og Sønderso.
- C Langodde Fugletårn.
- D Fidde Sø.
- E Kløvbakke.
- F Blåbjerg Klitplantage og Mountainbikeruter.
- G Tejnebjerg.

DE
- A Filsø Center (Ellipse).
- B Mellemsø und Sønderso.
- C Langodde Aussichtsturm.
- D Fidde See.
- E Kløvbakke.
- F Blåbjerg Klitplantage mit Mountainbikerouten.
- G Tejnebjerg.

EN
- A The Filsø Centre.
- B Mellemsø and Sønderso (lakes).
- C Langodde Birdwatchers' Tower.
- D Fidde Lake.
- E Kløvbakke.
- F Blaabjerg Plantation and mountain bike trails.
- G Tejnebjerg.

Asfalt-, grus- og skovvej.
Asphalt, Schotter- und Waldweg.
Asphalt roads, and gravel and forest paths.

#8 Rundt om Vejers og Kærgård Klitplantage

23 km

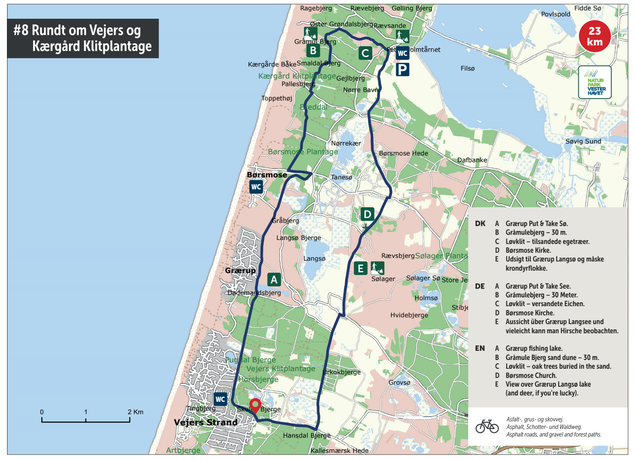
Vejers Strand
Grærup
Børsmose
Filsø
Povlsopold
Fidde Sø
Sønder Grandsø
Kærgård Klitplantage
Vejers Klitplantage
Kærgårde Bakke
Sønderho
Hanstholmtårnet
Kærsgårde
Hansdal Bjerge
Kallesmærsk Hede
Sønderho Plantage
Sønderho Klitplantage
Sønderho Klitplantage
Sønderho Klitpl