



Matrikeldata:

Adresse: Hjeddingvej 1, 6870 Ølgod
Matrikelnr.: 1e
Ejerlav: Ølgod Præstegård, Ølgod
Matrikulært areal: 69498 m²
Ejer: Martinus Johannes Maria Hagensaars
Plan: Lokalplan 1.1.

Projektbeskrivelse

Nedrivning og opførelse af ny hestestald

Bebyggelse:

Eksisterende arealer

BBR 1 - Stuehus til landbrugsejendom 142 m²
BBR 2 - Tiloversbleven landbrugsbygning 108 m²
BBR 3 - Tiloversbleven landbrugsbygning 56 m²

Nye arealer

Ny hestestald 94 m²
Ny ridebane 800 m²

I alt bebygget 400 m²




$\frac{(400 - 50^1) * 100}{69498}$ 0,50 %

¹ = 'Fradrag jf. Bygningsreglementet fra xx

Parkering:

Der ændres ikke på eksisterende forhold

Signatur:

-  Eksisterende Bygninger / Også nabobygninger
-  Nyt byggeri
-  Skellinje

Rev Nr.	Rev Dato	Revision Beskrivelse
---------	----------	----------------------

Projektsted: Hjeddingvej 1, 6870 Ølgod

Bygherre: Rieke Hagensaars

Emne: Tegning nr.: Rev.
Beliggenhedsplan H01_N00

Sags nr...: 509

Målforhold: 1 : 1000

Udgivet d.: 21-02-2022

Tegnet af: AEK

Kontrolleret af:

Format: A3

