














### Signaturforklaring

-  Arealer vandet fra DGU nr. 122.723
-  Arealer vandet fra DGU nr. 122.724
-  Vardevej 4, 6818 Årre
-  Kommune
-  Eng
-  Hede
-  Mose
-  Overdrev
-  Strandeng
-  Sø
-  Beskyttede vandløb (§3 vandløb - DAI)
-  Jordstykke, matrikuleret
-  Jordstykke, udskilt vej

n, Varde Kommune

Kort bilag. Vardevej 4, 6818 Årre

Målforhold 1:15.000

Dato 9. Maj 2022

Sagsbeh. Hardy Skov

Sags nr. 22/2199

### Afdeling

Varde Kommune - Bytoften 2 - DK 6800 Varde - Tlf. 79 94 68 00  
[www.vardekommune.dk](http://www.vardekommune.dk) - E-mail: [vardekommune@varde.dk](mailto:vardekommune@varde.dk)



**Varde  
Kommune**