

Udviklingsplan for Varde

En historisk købstad
i hjertet af den vestjyske natur



2026



Forord

Siden udviklingsplanerne blev introduceret af Varde Kommune i 2014 har Udviklingsrådet Varde By set frem til at turen kom til Varde by. Og det er med stor glæde, at vi nu kan præsentere:

UDVIKLINGSPLANEN FOR VARDE BY 2026,

Der er resultatet af ønsker og ideer samlet gennem de senere år, og som kulminerede med invitation til borgerne i Varde by om at deltage i to workshops i henholdsvis marts og april i år.

Der skal lyde en stor tak til jer, der deltog i disse workshops.

I har, med jeres iver, interesse og en overvældende iderigdom, defineret retning og projekter for borgerdrevne initiativer i Varde by frem til 2026. Der er tænkt både stort og småt og udviklingsplanen er således et dynamisk værktøj, hvor vi sammen med jer skal til at realisere ideerne.

Det glæder vi os til, og så håber vi at nå i mål med de fleste. Skulle du have lyst til at deltage i et eller flere projekter, så kontakt Varde Udviklingsråd på vardeby.udviklingsraad.dk.

Vi tror også, at udviklingsplanen med alle dens initiativer, vil understøtte Varde by som hovedby i kommunen og som en by, der er liv i og er spændende

- at bosætte sig i
- at handle i
- at besøge som turist

Udviklingsrådet Varde By



Indholdsfortegnelse

Forord og velkomst

Fortællingen om Varde i 2026

Indsatsområder i vores udviklingsplan

BYENS NATURRUM

Biodiversitet Troldhøjen

Lys langs åen

Udsigtstårn ved omfartsvej vest

KULTURLIV, TURISME & HANDEL

VardeAjour

Mobil scene i byen

Minibyen - think big

Frelloshus

MENNESKER & FORBINDELSER

Broer over Varde Å

Forskønnelse af Ribevej & Søndergade

Torvet til åen

Den grønne korridor

FÆLLESSKABER PÅ TVÆRS

Kreativ værksted for alle

Fitness i Sommerlandet

Hjuldamperen

Flodperlens ly

Fortællingen om En historisk købstad i hjertet

Varde fremstår som en blanding af historisk købstad med gågader, torve og indkøbscentre og attraktive kvarterer med boliger til alle livets faser.

Varde Å løber gennem byen, og forbinder området til den omkringliggende natur og Nationalpark Vadehavet, der er på UNESCO's liste over verdensarv, mod vest. Byens rum er fyldt med kunst, musik og teater, som indbyder til et væld af aktiviteter for alle generationer. De mange oplevelser og attraktioner er synlige og let tilgængelig for både besøgende og turister.

Samspillet mellem byens rige forenings- og kulturliv og den omkringliggende natur, skaber muligheder for nye fællesskaber og oplevelser af borgerne til borgerne.



Varde i 2026

af den vestjyske natur

Det betyder, at:

- 1** Vi lukker naturen ind i byens rum og gør den omkringliggende natur med Varde Å og byengen lettere tilgængelig. Det er muligt at nyde og opleve naturen og landskabet til lands, til vands og fra luften.
- 2** Varde Å forbinder byen på nye måder gennem oplyste stisystemer og gangbroer, der skaber en naturlig og tryk sammenhæng mellem bydelene. De fysiske omgivelser skaber rammerne for nyt samvær for byens borgere og turister hele året rundt.
- 3** Byens handelsliv summer og der er i hele byen gode muligheder for handel og indkøb. Der er rum til flere både indendørs såvel som udendørs aktiviteter for byens borgere, som danner rammen om fællesskaber, samvær og nabo hjælp på tværs af byen.
- 4** Torvet emmer af liv og er byens sociale og kulturelle samlingspunkt. Der er mulighed for at nyde mad og drikke udenfor og deltage i aktiviteter for hele familien.
- 5** Det er trygt og rart at færdes i byens rum både som gående, på cykel og i bil, ligesom indfaldsveje og vejgrøfter er forskønnet og beplantet med mere vild natur.





Indsatsområder i vores udviklingsplan

Af vores fortælling om Varde 2026, har vi inddelt udviklingsplanen i 4 indsatsområder. Indsatsområderne er fundet ud fra projektideerne fra de to workshops. Hvert indsatsområde understøtter fortællingen om Varde i 2026. Herunder ser du de forskellige fokusområder med de tilhørende ideer under hvert område.

BYENS NATURRUM

Biodiversitet Troldhøjen
Lys langs åen
Udsigtstårn ved omfartsvej vest

MENNESKER & FORBINDELSER

Broer over Varde Å
Forskønnelse af Ribegade/Søndergade
Torvet til åen
Den grønne korridor

KULTURLIV, TURISME & HANDEL

VardeAjour
Mobil scene i byen
Minibyen - think big
Frellohus

FÆLLESSKABER PÅ TVÆRS

Kreativt værksted for alle
Fitness i Varde Sommerland
Hjuldamperen
Flodperlens ly



Indsatsområde: **BYENS NATURRUM**

I Varde har vi en ganske unik natur med åen, der slynger sig gennem byen og byengen, der udgør en del af Nationalpark Vadehavet. Det ønsker vi at synliggøre endnu mere. Der er rum med masser af muligheder for friluftsliv, såvel til lands som til vands, til glæde for vores egne indbyggere, men også for vores gæster. Samtidig ønsker vi at understøtte den grønne omstilling på de mange grønne pletter rundt omkring i byen.

Projekt :

BIODIVERSITET TROLDHØJEN

HOVEDIDÈ OG INDHOLD

Ideen med projektet er at skabe mere liv for flora og fauna og noget dejligt at se på og færdes i for alle beboer og de mange mennesker, der hver dag kommer i området.

Vi ønsker, at der på de store græsarealer, etableres nogle plantebede på 6 m i bredden og op til omkring 50 m lange. Desuden også flere frugttræer, hvor det giver mening. Der skal plantes forskellige grupper af bær og blomsterbuske i plantebedene, så der er noget dejligt se på året rundt. Dertil ønsker vi at opstille nogle borde- og bænkesæt forskellige steder i området. Det er specielt på de store græsarealer langs Frisvadvej, men også andre steder på "Troldhøjen", hvor det kan give mening.

"Troldhøjen" består i dag af 134 parcelhuse, hvoraf de første blev bygget i 2008. Med den nye udstykning i den nordlige ende af området, kommer antallet af huse op på næsten 200. Dermed vil det samlede græsareal være ca. 10 ha, der kun vil blive brugt til enkelte legepladser og motionsredskaber.

Projektet vil især være til stor gavn og glæde for beboerne og alle de mennesker, der i øvrigt til daglig færdes i området. Det vil også give mulighed for et meget rigere fugleliv.

Det er ikke meningen, at der skal være nyttehaver, men beboerne i området skal have mulighed for at plukke lidt bær og frugt til eget forbrug. Projektet vil i den grad være med til at forskønne hele Troldhøj området og dermed bidrage til byens naturrige rum og at Varde bliver en endnu smukkere by at bo i.

PROJEKTAKTIVITETER:

Vi forstiller os, at etablering og vedligehold skal være med størst mulig frivillig arbejdskraft. Det vil være med til at skabe et godt sammenhold blandt beboerne og give "ejerskab" af projektet. Dertil kan det være Grundejerforeningen på Troldhøjen, der skal bestemme projektets omfang.

Det vil være Grundejerforeningen, der via Facebook-gruppen vil aktivere det frivillige netværk og det er også tanken, at det er borgerne på Troldhøjen, der skal finansiere det videre vedligehold.

Men for at tingene skal kunne lykkes for os, har vi brug for hjælp til ideer, ansøgninger og så ikke mindst hjælp til at søge økonomiske midler.





Projekt : LYS LANGS ÅEN

HOVEDIDÈ OG INDHOLD

Hovedidéen går ud på, at der skal laves lys langs med åen og udskiftning af bolværk ved husgrundene på nordsiden. Byens borgere og turister vil få glæde af, at der kommer lys langs åen.

Det forlænger sæsonen, hvor man f.eks. kan gå langs åen senere på eftermiddagen og om aftenen, så åens stier også kan blive en del af aftenturene i byen.

Åen vil desuden blive et tryktere sted at gå langs i de mørke timer først og sidst på året. Ved at få lys langs åen bliver bådmiljøet også synligt om aftenen, for de som passerer på broen og vil give en hyggelig stemning i bybilledet. Det vil sikkert få mange til at gå en tur langs åen, også selv om det er blevet mørkt, fordi mange elsker miljøet på havne generelt og livet langs vandet.

Udover at det ville kunne give mere liv langs åen, så vil det for midtbyen kunne skabe mere opmærksomhed på spisesteder og den generelle handel i byen.

Lysene langs åen kunne f.eks. opføres i lidt gammel stil, som giver en god stemning langs åen og som også vil have en præventiv effekt mod indbrud i bådene. Det er synd, at vi har sådan en "perle" som åen, men at den ikke mere er synlig.

Man kunne lave skilte med ruter, som går igennem byen, med reklame for steder som er specielle for byen (eks. minibyen Arnbjergparken) og andre seværdigheder.

PROJEKTAKTIVITETER:

Vi skal involvere politikerne, så de også kan få forståelse for, at det vil blive et superlækkert fritidsområde, hvor både turister og borgere kan nyde og færdes i et flot og smukt bymiljø.

Vi foreslår desuden, at man søger fonde til at hjælpe med at få finansieret projektet.

Har sammenhæng med projektet "Broer over Varde Å" i denne udviklingsplan.





Projekt : UDSIGTSTÅRN VED OMFARTSVEJ VEST

HOVEDIDÈ OG INDHOLD

Hovedidéen går ud på at vise Vardes nære beliggenhed til å og enge, ved at udbygge rasteplassen ved omfartsvej vest. Fra sydskrænten, hvor omfartsvejen krydser Varde Å, er der en overraskende udsigt over engen imod Varde by, samt mod vest mod Ho bugt.


Turister ville her kunne få det første kig til Varde købstad og Nationalpark Vadehavet. Det vil desuden være et oplagt sted at opsætte informationer om nationalparken. Stedet er et naturligt stop på kyst til kyststien, specielt for turister der alligevel kører igennem Varde for at køre ud mod kystbyerne.

Vi ønsker at få opført et af Naturstyrelsens kendte fugletårntyper, der utvivlsomt vil kunne skabe et højt besøgstal. Engen kan desuden med sine kreaturer være en udstilling for bæredygtigt landbrug i fremtiden

PROJEKTAKTIVITETER:

- Samarbejde med vejmyndighederne
- Ruteudarbejdelse og skiltning
- Asfaltering
- Samarbejde med nationalparken
- Områder til salg
- Undersøge hvilke former for erhverv/attraktioner et sådan område må indeholde
- Samarbejde med Naturstyrelsen
- Undersøge hvilke områder der er fredet og hvor pladsen evt. kan placeres
- Samarbejde med Varde kommune
- Søge om funding







Indsatsområde: **KULTURLIV, HANDEL & TURISME**

Varde har et rigt kulturliv med masser af tilbud, der appellerer bredt. For at synliggøre dette ønsker vi en fælles platform, med det formål at gøre det enklere for alle at skaffe sig et overblik over tilbuddene. Det er en nødvendighed for at tiltrække turister til byen, som kan være med til sikre Varde's status som handelsby i fremtiden.

Projekt : MINIBYEN - THINK BIG

HOVEDIDÉ OG INDHOLD

Hovedidéen med dette projekt er at opføre nogle fysiske minihuse rundt i byen, hvor der vil være info om minibyen.

Ved at placere minihuse på steder, hvor der kommer mange turister, vil især børn få øje på dem og blive nysgerrige. Hvis der tilmed var fysiske foldere, QR-koder og eventuelt en stander med plakat med billeder fra minibyen, så kunne man blive fristet til at aflægge miniby- en et besøg.

Projektet vil skabe værdi for turister i Varde, for de handlende i byen og ikke mindst livet i byen. Husene kunne eksempelvis blot være fremme i turistsæsonen.

PROJEKTAKTIVITETER:

For at det kan lade sig gøre skal vi henvende os til Kultur og Fritid med ideen sammen med minimurene og ansøge om standere og plakater til opstilling.

Gå i dialog med minimurene om, hvordan de skal vedligeholdes.

Undersøge placeringen af minihusene. Det kan godt være uden for byen eks. Blåvand eller bare en plakat med lokkende billeder fra minibyen.





Projekt :

VARDEAJOUR

HOVEDIDÉ OG INDHOLD

Vi har i Varde mange aktiviteter, seværdigheder, smuk natur samt en aktiv handelsby. Men hvad nytter det, når folk ikke ved det, og aktiviteterne i byen ikke koordineres? Vi mangler i den grad information til både lokale beboere og turister. Og i særdeleshed en samlet branding af Varde som handels- og turistby ved kysterne.

Vi skal have endnu større synlighed. Varde Handel arbejder målrettet med indlandsturisme, men flere skal deltage i dette arbejde på forskellige platforme for, at man får øje på Varde midt i mængden af alle mulige byer og aktiviteter.

Hovedidéen går ud på at lave et fælles platform, hvor informationer fra forskellige aktører kan samles. Herunder følgende delprojekter:

Fysisk delprojekt

- Et fysisk kontor i midtbyen som eks. Silassens Hus
- Legeplads og musikarrangementer
- Flere skilte der peger mod byens attraktioner (Billedet til højre er et tilsvarende eksempel fra Aarhus, som vi synes vil være passende på Torvet eller Skansen/Vestergade)
- Synlige eksisterende attraktioner/events:
 - Kulturen præsenteres, indføres som fælles medie for alle via en fælles platform
 - Liste alle attraktioner (+ sikker registrering). Brug Varde Kommunes indgang til kulturoversigt
 - Udarbejde en fysisk årskalender til husomdeling, samt printet postkort, brochurer, kyststien osv.

Digitalt delprojekt

- Infotavler flere steder i Varde by (digitale infostandere)
- Oversigt over aktiviteter ét sted
- Lettere tilgængelig info, så man føler sig mere velkommen.
- Postkort inklusive QR-koder

Analogt delprojekt

- Turistbrochure i sommerlandet, der peger mod Varde.
- Fysisk årskalender til husomdeling (digital tilgængeligt online og via sociale medier)
- Optimering af Varde loops

Tingene hænger sammen – bedre information og fælles samling af det, de mange lokale aktører arbejder med, skaber viden og oplysninger. Når folk ved, hvad der sker, hvor attraktionerne er, så dukker endnu flere op. Når der kommer flere til byen, er der liv og atmosfære. Lokale og turister, tilflyttere – alle - elsker liv og atmosfære. Byens butikker, restauranter og caféer vil forhåbentlig kunne få en øget omsætning. Varde vil blomstre og udvikles endnu mere.

PROJEKTAKTIVITETER:

- Få illustreret og visualiseret idéen.
- Mødes med aktører og enes om en platform/servicekontor samt udarbejde retningslinjer for den.
- Informere om en central informationskilde, målgruppe inddelt (Sommerhuse, turister, attraktioner, erhverv osv.)
- Infotavler skal opdateres løbende og med regelmæssigt mellemrum med henvisninger, arrangementer osv. vil være en del af arbejdsopgaverne som "huset" Varde Ajour (eller Ajour med Varde) tager sig af.
- Samarbejde med Varde Kommune om udtryk/design.
- Sprogversioner: Tysk – engelsk – dansk
- Den økonomiske drift kan eventuel indgå som en del af Varde Handel, med tilskud fra Varde Kommune, ProVarde, handelslivet og erhvervslivet.
- Der kan søges opstart fra fonde og vi kan tilpasse konceptet med øje for social og miljømæssig bæredygtighed, mere liv i midtbyen, og en udvikling af attraktive bymidter til gavn for alle også detailhandlen.



Projekt : MOBIL SCENE I BYEN

HOVEDIDÈ OG INDHOLD

Formålet med projektet er at etablere en "fast"/permanent scene på Torvet i Varde, som foreninger og andre aktører kan bruge til aktiviteter. Scenen vil være et samlingspunkt for Varde Handels mange aktiviteter, for lokale kulturaktører og foreninger, der kan bruge den til underholdning, fremvisning af foreningstilbud, eller som et fælleskulturelt mødested.

Mange har været med til at forme indholdet, og der er allerede nu et bredt lokalt ejerskab blandt foreninger og kulturaktører. Alle foreninger skal have adgang til at booke scenen, som skal være gratis at bruge. Den bookes hos Varde Handel, der står for den daglige koordinering af arrangementer.

Vi vil sikre en permanent og velfungerende scene, som gør det nemt og billigt at sætte noget op. Nemhed, tilgængelighed og gratis adgang til brug har stor betydning for, at scenen bliver anvendt af mange. Scenen er en fysisk base. Et nyt lokalt samlings- og mødested. En åben platform for foreninger og borgere.

Torvet i Varde er blevet fornyet med belægning, kunst og belysning. Parkeringspladser er omdannet til byrum. Men fra Varde Handel og lokale foreninger har der gennem mange år været et stort ønske om at have en fast etableret scene, der kan anvendes til lokale aktiviteter. En fast scene vil gøre det nemt og enkelt at sætte aktiviteter i gang, og scenen vil fungere som et dagligt møde- og samlingssted.

Med fornyelsen af Torvet er det vigtigt, at scenen er funktionel og æstetisk, så den indgår som en integreret del af byrummet. Som et sted, hvor man nyder at være og gerne søger til, fordi det har lokal kvalitet, og fordi der sker noget. Scenen skal være umiddelbar anvendelig, så den bliver en base for liv.

Initiativet til projektet er opstået i fællesskab mellem en række foreninger og aktører. Dvs. der er bred lokal opbakning til projektet. Initiativgruppen er: Varde Handel, Varde Garden, Varde Bibliotek, Musikskolen, 7-kanten, Open Air, Udviklingsrådet, Dance Company Twenty og Vardeegnens Gymnasieforberedende Efterskole. Varde Handel er tovholder og koordinator.

Initiativgruppen indgår samtidig i et driftssamarbejde/partnerskab, så der er løbende koordinati-on samt et forum for udviklings- og forbedrings-tiltag. Varde Handel har samtidig rollen med at sikre kommunikation samt tovholder for at lave en digital platform/side, så foreninger nemt kan booke scenen til arrangementer, og så borgere nemt kan følge med i kommende arrangementer. Den digitale side kan samtidig være et sted, hvor borgere byder ind med ideer til nye aktiviteter.

Varde Kommune har givet tilsagn til opstilling af en fast scene på Torvet. Kommunen stiller samtidig krav om, at scenen skal kunne flyttes midlertidigt ved særlige arrangementer fx militære parader, dronningebesøg og lignende.

NB: Når Varde Handel benævner scenen som "fast" permanent, betyder det, at scenen er den samme scene, der anvendes igen og igen, men at den skal kunne flyttes (adskilles) ved større arrangementer, som parader.

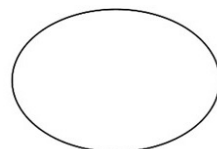
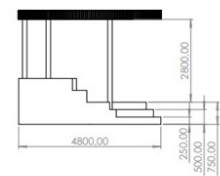
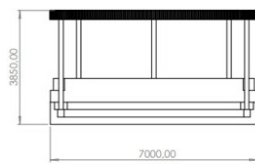

PROJEKTAKTIVITETER:

Søge om støtte gennem Varde Handel og Udviklingsrådet, der kan foranstalte økonomiske forudsætninger gennem fondsansøgninger og støtte fra Varde Kommune.

Søge om godkendelse hos Varde Kommune i henhold til designermanual, sikkerhed o.l.

Sørge for at opstilling og flytning foretages af et lokalt firma, der også skal kunne opbevare scenen i perioder.

Undersøge om Varde Handel kan administrere scenen ift. såvel brug som vedligeholdelse.



DESCRIPTION:	samlet	SHEET SIZE:	A3	SCALE:	1
SUBJECT:		PROJECT/CLIENT:		DESIGNER:	
		DATE:		NO. OF SHEETS:	27/37
		DATE:	09-04		

Projekt : FRELLOHUS

HOVEDIDÈ OG INDHOLD

Hovedidéen med dette projekt er at opføre Frellohuset, der er skabt af Otto Frello, på havnepladsen eller lignende i Varde. Frellohuset skal have flere ting at byde på:

- Museum- udstilling af Otto Frello malerierne
- Forretninger/virksomheder
- Udlejning af lokaler for private

Frellohuset er helt unikt. Det kunne være med til at trække turister til Varde, ikke blot fra kysten, men fra hele landet. Frellohuset skal naturligvis danne rammen om Otto Frellos malerier, som er lidt usynlig i den gamle Jacobi skole.

Der skal være cafeteria, hvor man kan nyde en kop kaffe eller en forfriskning (evt. restaurant eller hotel). Der skal være butik med salg af lokalt producerede fødevarer, såsom kvæg græssende på engen, lam, ost, honning, snaps, bakskuld samt evt. lokalt kunsthåndværk. Der kan være udlejning af værelser til turister med udsigt ud over åen og engen, Nationalpark Vadehavet, UNESCOs Verdensarv, med græssende dyr.

Byrådet taler meget om fyrtårne. Et Frellohus kunne være et af de helt store, ikke blot for Varde, men for hele kommunen.

Et Frellohus vil selv i en mindre udgave blive Vardes største turisttrækplaster med alle de handelsfordele, det indebærer. Selv de ret enkle Frello-gavlmalerierne på Kong Svends Plads er utrolig populære. Ikke mindst børn er begejstrede for Frellos fantasiunivers, og med det rette mix af indhold (malerier, Vadehav, museum, forsamlingshus, etc), kan et sådant hus blive til underhold og glæde for alle. Feriefolket vil se det som kærkommen adspredelse og udflugtsmål, og byens egne borgere vil utvivlsomt også fremvise det til fremmede ved enhver lejlighed.

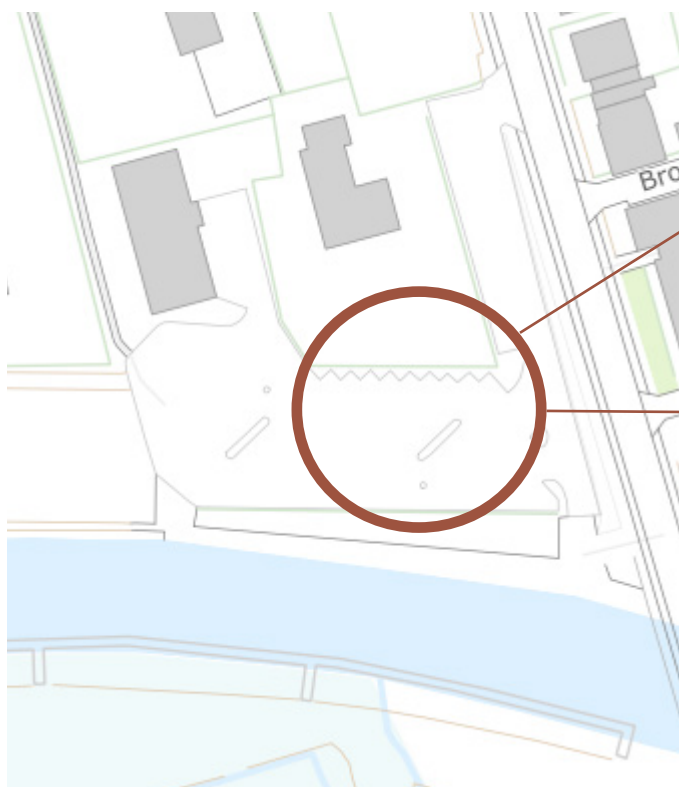
PROJEKTAKTIVITETER:

Mange frivillige brænder for Frello, og med tilbud rettet til den almindelige offentlighed, ser vi gode muligheder for bidrag fra fonde til at bygge et hus.

En passende lokalitet for projektet kunne være pladsen ved Nordhavnen, fx ved lægehuset med front mod Nationalparken.

Der findes allerede en model af et Frellohus, som blev godkendt af Otto Frello selv. Især frontpartiet (3-400 kvm) af dette hus er meget markant, og kunne stå med front mod Nationalparken som selvstændig bygning i 2-3 etager. Vi er ikke i tvivl om, at et sådant hus vil retfærdiggøre et brunt skilt på motorvejen.

Frellohuset kunne også danne helhed med den markante villa, Torvegade 12, et nostalgisk hus for mange vardensere, forevigtet på tegninger og askebægere, (evt. som restaurant/café). Huset er ejet af Poul Erik Bech, og han er åben for at lade det indgå i ideer til gavn for byen.







Indsatsområde: **MENNESKER & FORBINDELSER**

Første indtryk er altid vigtigt. Derfor er det væsentligt, at vi byder vores gæster velkommen med indfaldsveje, der er indbydende og skaber nysgerrighed på mere. Samtidig er det vigtigt, at vi i byen skaber nogle meget synlige forbindelser, der både gør det nemt at komme rundt, men også guider byens borgere og gæster fra punkt til punkt.

Projekt : BRO OVER VARDE Å

HOVEDIDÉ OG INDHOLD

Hovedidéen i dette projekt er, at der skal bygges broer som danner nye "loops" i Varde.

De eksisterende "loops" vil indgå i systemet, men å-stien vil med dette projekt blive betydelig mere anvendelige, da der nu bliver mulighed for andre gåture end den eksisterende, hvor man kun kan gå frem og tilbage langs åen.

Der skal starte med at blive opført en bro, som skal ligge, hvor fortøjningspladsen på åens venstre side slutter, og hvor der allerede er en bro over voldgraven til slotsbanken. Broen skal bygges som en stor halvbue så skibstrafikken på åen ikke generes.

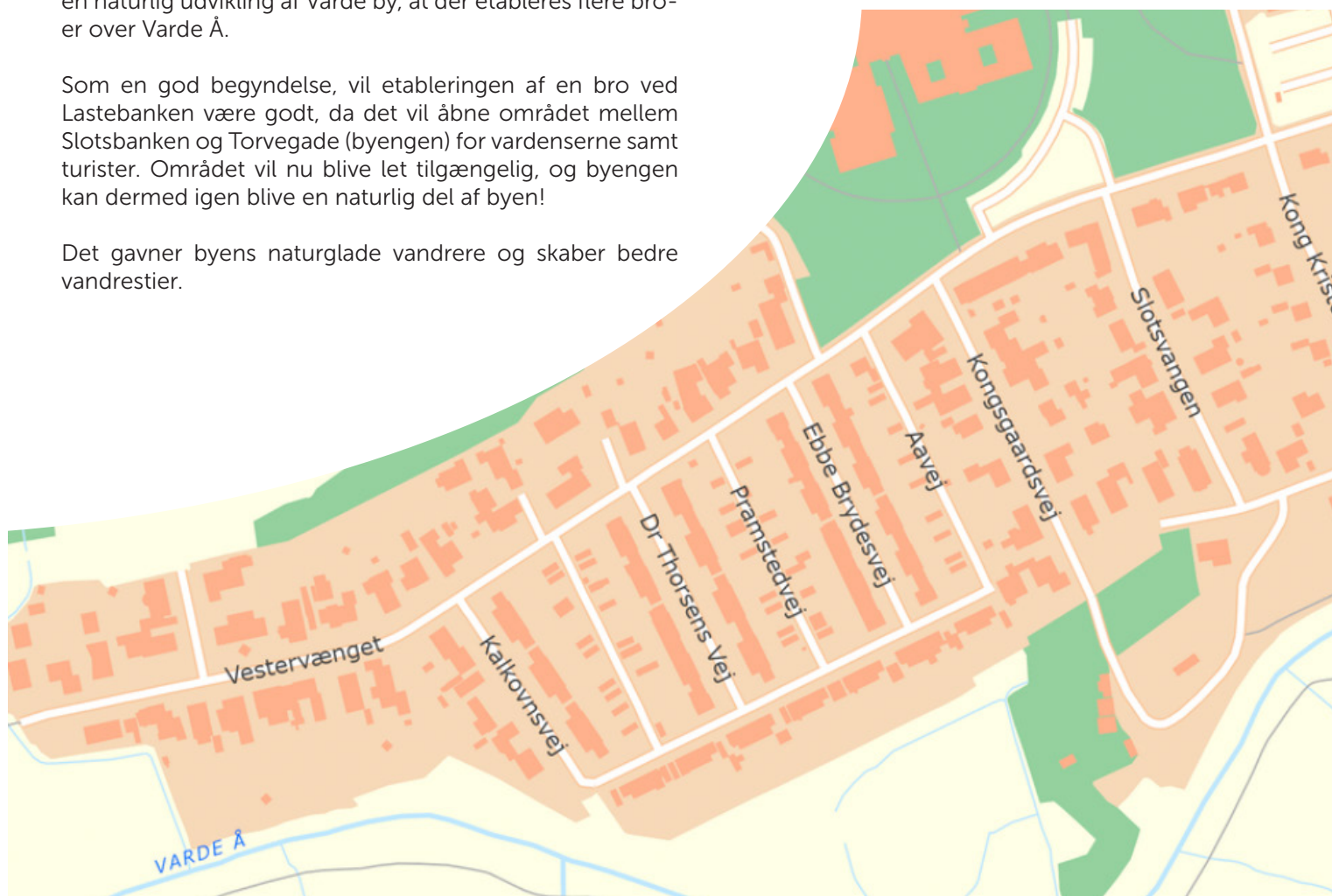
Vandløb har siden tidernes morgen skabt naturlige grænser i landskabet. Sådan forholder det sig også i Varde. Broer over vandløb ophæver disse grænser. Vi ser det derfor som en naturlig udvikling af Varde by, at der etableres flere broer over Varde Å.

Som en god begyndelse, vil etableringen af en bro ved Lastebanken være godt, da det vil åbne området mellem Slotsbanken og Torvegade (byengen) for vardenserne samt turister. Området vil nu blive let tilgængelig, og byengen kan dermed igen blive en naturlig del af byen!

Det gavner byens naturlige vandrere og skaber bedre vandrestier.

PROJEKTAKTIVITETER:

- Involvere kommunens Vej og Park-afdeling i projektet.
- Sikre at broen udformes i cirkelform med en højde, således at skibstrafikken ikke generes.
- Kortlægge mere konkret, hvor vi forestiller os at broerne skal bygges langs åen.
- Indgå i dialog med sejlklubben om hvilke typer broer, der er at foretrække fra deres perspektiv. Søge midler til opførelsen af broerne.





Projekt : TORVET TIL ÅEN

HOVEDIDÈ OG INDHOLD

Varde har måske Europas korteste vej fra torv til natur, sølle 200 meters afstand fra købstad og gågadebutikker til Nationalpark med græssende kreaturer, havnemiljø og Slotsbanke med voldgrav. Det er unikt og rummer potentiale til større projekter, såsom et Frellohus ved lægehuset, et markant udsigtstårn, en historisk lasteptram eller sejlskib opankret ved Toldboden (nogle af disse projekter er beskrevet i nærværende udviklingsplan).

Vi forestiller os den smukke belægning i Torvegades øverste forløb videreført ned mod åen og til havnen med de nævnte oplevelsessteder undervejs til glæde, ikke kun for gående, men også så fx Vardegården, der vil kunne marchere hele vejen fra Torvet og ned til den smukke gamle Havneplads mellem broerne og således turnere byen meget mere end nu. Også den foreslåede "Vadehavs Camino", som er en pilgrims/vandrerute fra Jacobi Kirke (gl. pilgrimskirke) langs Vadehavets diger helt ned til Den Helder i Holland, vil hermed kunne få et værdigt udgangs-/slutpunkt.

Forbindelsen vil også synliggøre foreningslivet og aktiviteterne ved åen (sejl-, kajak-, roklub, paddleboard, osv.)

I årtier har talen været at forbinde Varde Torv med åen, og nu er både torv og å gjort attraktiv, men forbindelsen er stadig upåagtet af især turister og besøgende, fordi Torvegades forløb ikke giver direkte kik til åen, men kun synes som en asfalteret sydpå ud af byen.

Derfor ønsker vi at omlægge Torvegade i Slotsgade/Brogadekrydset, så Torvegade ved toiletbygningen svinger ind på Vadehavspladsen, og Vadehavspladsen flyttes ud i Torvegade. Derved bliver Vadehavspladsen synlig fra byens travleste sted (Kræmmergade/Torvet), og med fx et stort markant tårn eller kunstværk vil publikum uvægerlig trækkes mod åen.

PROJEKTAKTIVITETER:

Den foreslåede forbindelse fra Torvet ned til gl. havneplads er allerede indtegnet som del af kulturloopet. I forbindelse med planlagte kloakopgravninger i Torvegade og Ågården, vil det være naturligt at udføre dele af vej/fortovsarbejdet.

Trafikalt kan vi se fordele. Den kørende trafik i Torvegade vil blive fartbegrænset, og i højere grad blive ledt uden om Torvet.





Projekt : DEN GRØNNE KORRIDOR

HOVEDIDÈ OG INDHOLD

Hovedidéen med dette projekt er en grøn korridor fra Varde syd til Varde nord. Nærmere bestemt en cykel, gå - og løbesti fra Varde syd over jernbanen, gennem centrum (evt. over åen) og ud til Frelloskolen. Ruten kan evt. lægges hen over åen, hvis der etableres en bilfri bro over Varde Å ved roklubområdet.

Rutebeskrivelse: Start ved Familieparken i Varde Syd (bag Vringlehuset), under Søndermarksvej via stien langs Vringlehuset (evt. afstikker over bakkerne til Pyt Ege), følge stien nord for/langs Søndermarksvej og derefter i det grønne til Hjertingvej, langs Hjertingvej til bro, der skal nyetableres over banen til Posthusvej (alternativ rute over jernbanen ved Varde Kaserne, langs Hjertingvej til Lystfiskernes grund, over åen til Konggårdsvej og langs åen til Torvegade), til Torvegade, over Kirkepladsen gennem Grydergade, Vestergade, Vesterport og langs Ortenvej til Frelloskolen.

Ruten er så vidt muligt flyttet væk fra biltrafikken. Ruten vil have indlagt "grønne lommer", der er små oaser af grøn beplantning med forskellige sanseindtryk (dufte, farver og smag/frugttræer) og bevægelsesmuligheder for alle aldersgrupper. Ruten vil også indeholde små oaser med udsigtsposter, bord/bænkesæt, grillplads, legeområder osv.

Det vil skabe et fantastisk rekreativt sted med naturoplevelser for både turister og borgere i Varde, ligesom den grønne rute vil give skoleelever, gående, kørestolsbrugere, barnevognsbrugere og cyklister mulighed for transport i rolige og sikre omgivelser, der samtidig rummer et rekreativt formål. Det vil være muligt at tage på ture fra nord til syd uden at bruge bil. I dag kræver det en omvej at skulle transporteres fra syd til nord og det foregår ad meget trafikerede veje. Ruten har været efterspurgt gennem adskillige år.

PROJEKTAKTIVITETER:


Ruten skal tegnes (eksempel til højre).

Tidligere forhandlinger og aftaler med Bane Danmark om overgangen undersøges. Desuden undersøges, hvad der ligger af beslutninger lokalt om overgang over banen.

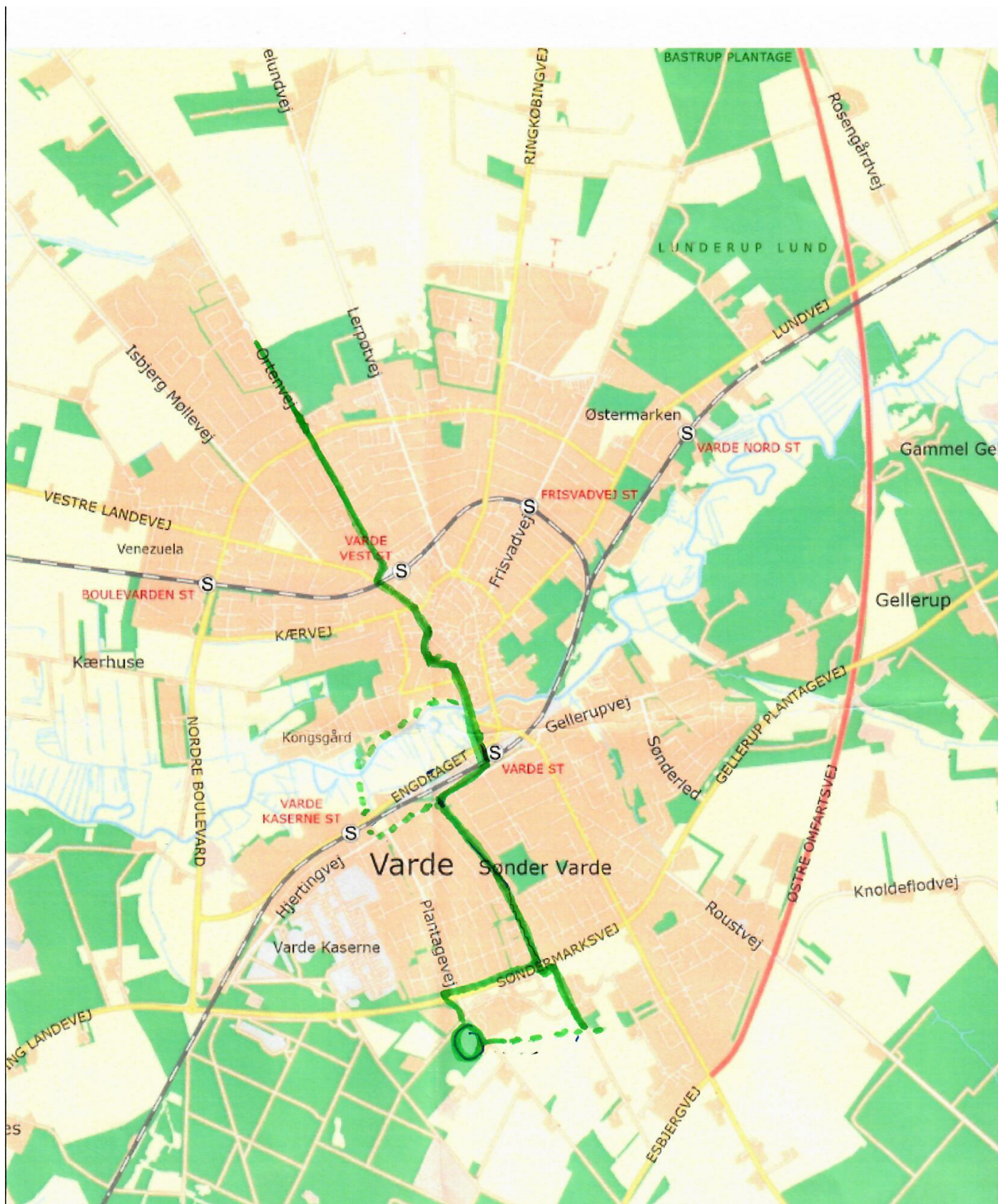
Ruten skal synliggøres med skilte.

Vi skal tage kontakt til Varde Kommune, Vej og Park for få overblik over allerede besluttede projekter, der ligger i området. Desuden fortsat samarbejde med Vej og Park omkring endelig udfærdigelse af projektet.

Vi skal søge fonde, lokale sponsorer og ansøge Varde Kommune.



- FRA SYD TIL NORD



Projekt : Forskønnelse af Ribevej & Søndergade

HOVEDIDÉ OG INDHOLD

Ideen er at Ribevej og Søndergade skal forskønnes i sin helhed og gøres mere trafiksikker for cyklende og gående, samt blive mere attraktiv og indbydende for beboerne og området. Ønsket er at en stor del af den tunge trafik der i dag er på vejen, gerne skal ledes uden om og til andre store indfaldsveje til Varde.

Ribevej og Søndergade

Alle der kommer ind i området skal opleve en attraktiv og sikker vej. Der etableres en hævet flade hvor hastigheden nedsættes til 40 km/t. Det vil give muligheden for, at trafik (biler, cykler, gående) fra sidevejene kan krydse Ribevej og Søndergade, også i myldretiden.

Fodgængerovergangene skal reduceres og skal etableres mere hensigtsmæssigt på vejen. Trafikmængden skal afspejle, at vejen er i bymæssig bebyggelse, i stedet for en gennemkørsels- og trafikvej.

Det skal være slyngninger af kørebanen (som på åen), men på en måde, der giver en afslappende, enkelt og overskuelig kørsel. Fortov og cykelsti skal følge matriklerne, så der opstår "rum" ved asfaltens slyngninger til noget grønt, blomster/lav beplantning.

Skulpturelle stander - noget for øjet

Langs vejen etableres udsmykning/skulpturelle stander som kunst, der afspejler de muligheder for oplevelser/kulturelle tilbud i Varde by og hvad byen kan byde på. Dog skal udsmykningen tilgodese trafiksikkerheden ved vejen. Standerne med deres rustne metal og tynde stænger tager udgangspunkt i Vardes tidligere virksomheder og historie. Det var Varde stålværk som var berømt for Varde stålet og så var der Tråd spinderiet. Natur og kulturelt bindes de 3 stænger sammen på midten af en kugle som symboliserer Varde perlen, som kunne findes i Varde Å.

Grøn vejallé

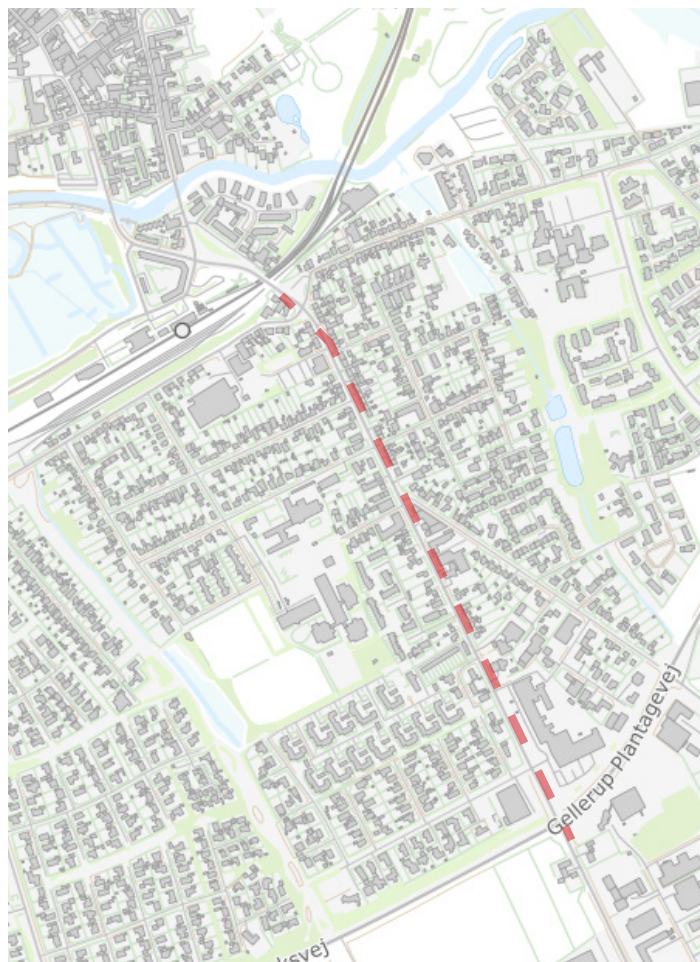
Det vil være fantastisk, hvis ejerne af matriklerne plantede et enkelt, slankt eller stynet træ ud til fortovet, så der blev en grøn vejallé (samme træsort).

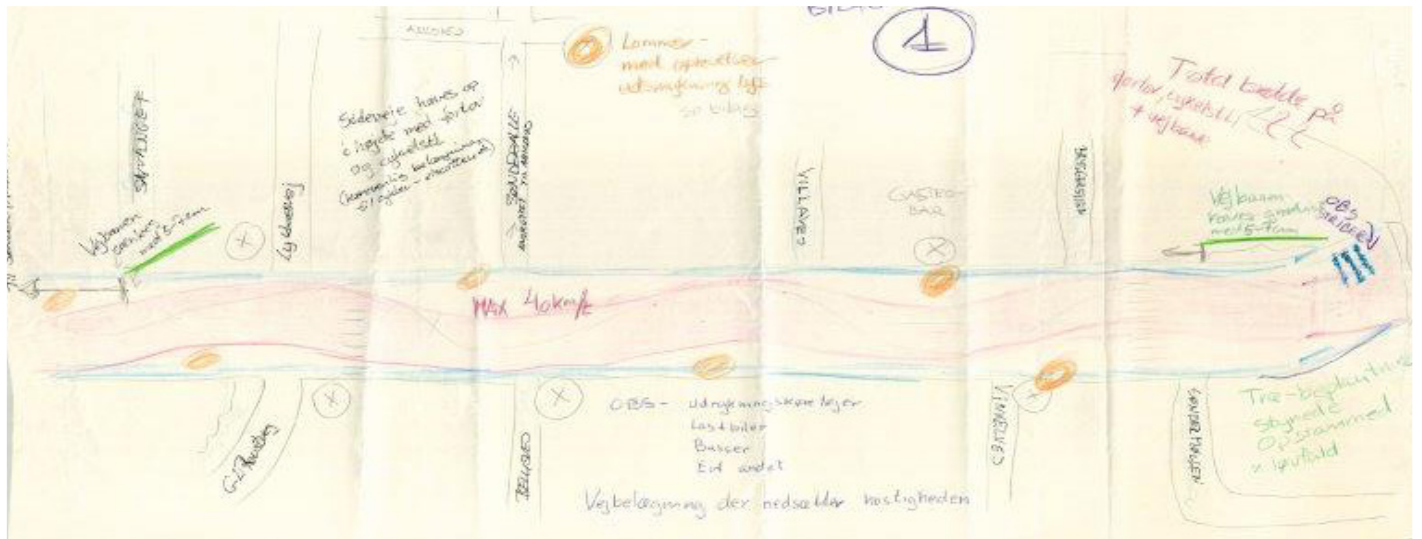

Byporte

Yderlige en idé til attraktive indfaldsveje for Varde kunne være at opstille "byporte" ved krydset Søndermarksvej/Ribevej og alle indfaldsveje fra Ndr. Boulevard til byen.

PROJEKTAKTIVITETER:

- Lave attraktive skitser/illustrationer af ideoplægget.
- Inddrage beboerne i området ved borgermøder.
- Tage kontakt til kommunen for afklaring af tidsplan og økonomi for vejes fornyelse og renovering.
- Kontakt til ledningsejer, Din Forsyning for tilstand og fornyelse af kloaksystemet.
- Fonde for tilskud til realiseringen af ideoplægget og projektet.
- Etableret et VEJLAUG, ALLÉLAUG.







Indsatsområde: **FÆLLESSKABER PÅ TVÆRS**

Når mennesker mødes opstår der nye energier og ideer. Vardes beliggenhed og rammer skaber muligheder for nye fællesskaber, der kan blomstre. Rummene er der til det. Varde Sommerland, Arnbjerg, Torvet og ved åen. Vi ønsker aktiviteter, der kan samle på tværs af generationer og være med til at skabe liv og stemning hele året rundt.

Projekt :

KREATIVT VÆRKSTED FOR ALLE

HOVEDIDÉ OG INDHOLD

Borgerne på tværs skal kunne mødes om kreativitet, omsætningen af ideer, hånd og ånd og hjerner. Mulighed for at arbejde i træ, metal, med cykler, motor, keramik, elektronik, diverse bæredygtighedsværksteder, computer, undersøge og eksperimentere, gamle håndværk og meget andet. Man skal have muligheden for at møde fagpersoner, der forstår sit fag. Det kan være håndværkere og alle former for fagfolk. Der handler om erfaringsudveksling, videnuddeling og om at man mødes på tværs. Et sted hvor det at nørde er i højsæde.

Ideen går ud på at etablere et "kreativt værksted hvor alle" (K.V.F.A), hvor ung som gammel kan mødes og det er muligt, for unge at møde håndværk og selv blive den der udfører. Et sted hvor hånd og ånd stimuleres. Det indbefatter blandt andet: At give børn og unge (alle aldre) interesse for håndværk, fagkundskaber, teknik og det kreative. Det handler om, at håndværksfagene er vigtige i omstilling til bæredygtighed. Glæden ved at fremstille, være kreativ og selv at kunne. Det kan også handle om at reparere og genbruge. Vi kan alle recycle, upcycle eller downcycle og måske kan vi mere.

K.V.F.A. er et sted hvor man kan komme, hvis man har fået en ide til noget, man gerne vil lave. K.V.F.A. handler også om at skabe samarbejds- og partnerskabsrelationer. Disse relationer kan være med til at støtte i opbygnings- og driftsfasen. Ligeledes kan de indgå i projekter med (og på tværs af) K.V.F.A. Eksempler på projekter kan være incubator, platforme for bæredygtighedsprojekter og meget andet. Ligeledes handler det om, at man vil opleve Varde som et sted, hvor børn og unge kan vokse op i stimulerende omgivelser, hvor det at arbejde med hånden i lige så høj grad giver mening som at arbejde med hovedet.

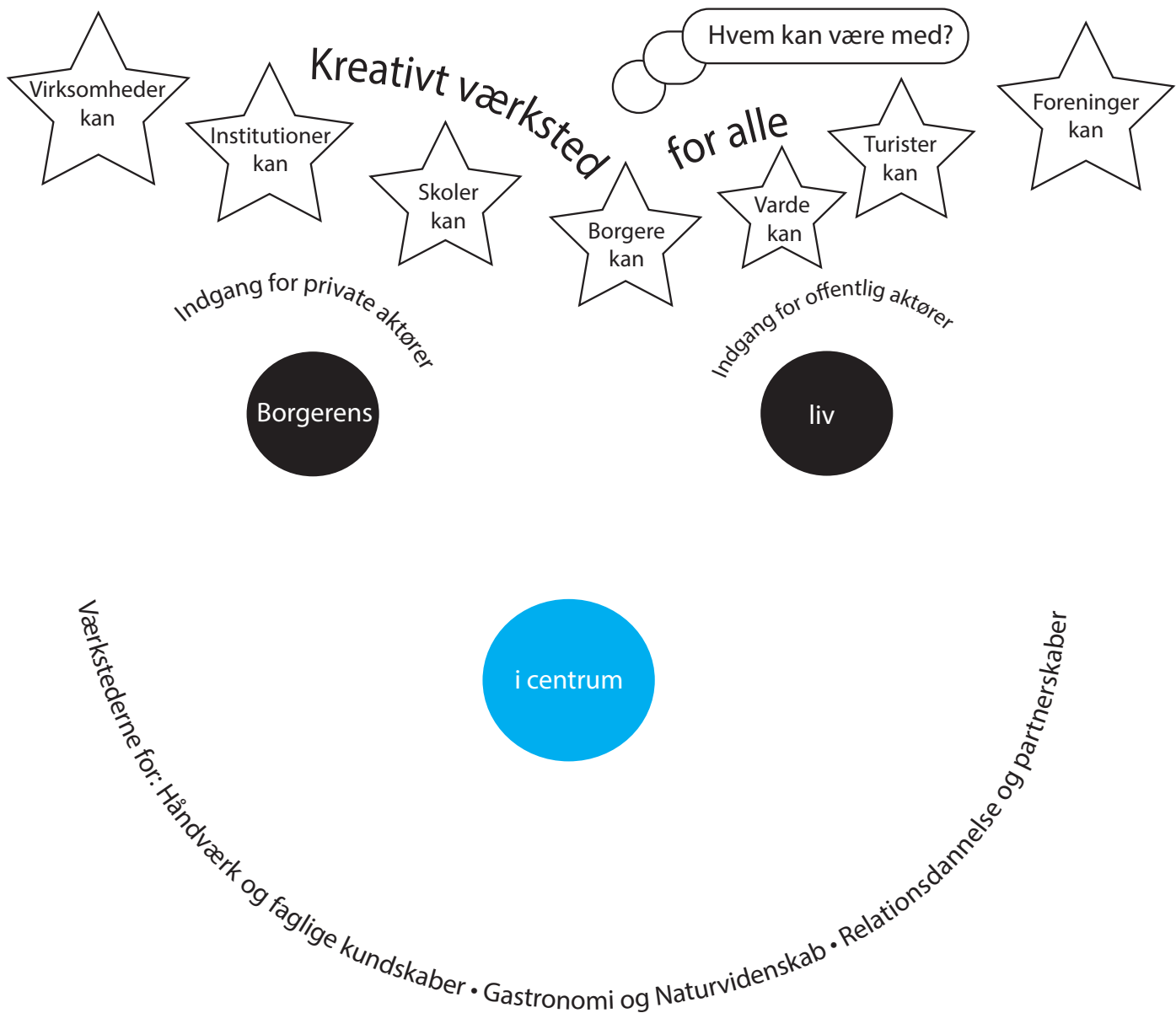
Det handler også om at etablere et kreativt miljø, der blandt andet indbefatter incubator funktioner, således at Vardes øvrige erhvervsstimulerende tiltag understøttes og vækstlaget styrkes. Det kunne eksempelvis være sådan noget som Art by me – interaktivt værksted hvis nogen ønsker at etablere det. Andre eksempler kunne være minifestivaler (evt. foodfestival), der så kan migrere ud når de bliver for store. Nørde områder der kan tiltrække interesse udefra til Varde, kobling mellem natur og mad, genbrug og udvikling osv.

I forbindelse med etableringen af K.V.F.A. har vi tænkt på at en café – og et madværksted vil kunne danne ramme for mange madaktiviteter og møder på tværs, hvilket vil kunne understøtte K.V.F.A. formål og vil kunne blive brugt af Varde til gavn for mange i Varde. Ligeledes har vi tænkt, at en nørdeklub for børn vil være en styrke for Varde og børnene.

Foreninger vil få glæde af at kunne bruge K.V.F.A. I stedet for at foreningerne er afhængige af at skabe deres egen "fødekæde" ind i foreningen skabes der gennem K.V.F.A. et "økosystem", hvorigennem foreninger løbende kan mødes ung som gammel. Det vil samlet set gøre Varde stærkere end de mange små fødekæder, der har det hårdt. Foruden foreninger og borgere vil diverse interessenter kunne få glæde af K.V.F.A. Disse kan være lokale kulturinstitutioner og virksomheder. Eksempler på disse kan være 7-kanten, Ungdomsskolen, Ungehuset, alle undervisningsinstitutioner og diverse aktører offentlige og private. Byen som helhed vil kunne brande sig gennem et kulturbrand, der ikke kun handler om at være forbruger af kulturelle tilbud, men også at have en kultur for det definerende (at man selv kan være kulturdefinerende). Det at fremstille i bred forstand samt ikke mindst det kreative.

PROJEKTAKTIVITETER:

- Etablering af et politisk grundlag
- Etablering af sekretariat (evt. K.V.F.A. projekt-gruppe)
- Bestyrelse (evt. K.V.F.A. styregruppen)
- Frivillige
- Entreprenører
- Økonomi og fundraising
- Maskiner
- Faciliteter
- Fagpersoner
- Materialer
- Behovsafklaring inden design af værksted
- Dagligleder
- Pedel
- Finde lokation (eks. DSB-bygningen eller Brorsonskolen)



Kreativt Værksted For Alle

De tre værksteds-kategorier med enkelte eksempler

Håndværk og faglige kundskaber	Gastronomi og Naturvidenskab	Relationsdannelse og partnerskaber
Metal	Cafe - madværksted	Transformative partnerskaber
Elektronik	Bæredygtighedsværksted	Faste & løse samarbejdspartnere
Træ	Naturværksted	Incubator
Syværksted	Science-værksted	Erhvervspartnerskaber
Foto	Andet	Andre værksteder
Nørdeklub for børn		Events
Andet		DK, Norden, EU
		Andet

Projekt : FITNESS I VARDE SOMMERLAND

HOVEDIDÈ OG INDHOLD

Vi ønsker at skabe et rum i sommerlandet, hvor fællesskabet kan blomstre gennem interessen for fysisk aktivitet. Derfor vil vi med dette projekt opsætte vedligeholdelsesfri fitnessredskaber, samt skabe en zone der indbyder til at være aktiv.

Det skal være et samlingspunkt for hele familien og de lokale foreninger, som har mulighed for at rykke aktiviteterne ud i den friske luft. Varde Kommune har med sloganet "Vi i naturen" allerede rykket flere foreninger og aktiviteter ud i naturen. Dette har skabt et større behov og ønske om et større fitness "rum" i naturen.

Fitnessredskaberne skal have fokus på at være børnevenlige, ligesom resten af sommerlandet også er. Dog skal der også kunne findes aktiviteter for de lidt større "legebørn", så hverdagsmotionisterne også kan benytte stedet.

Fitnessredskaberne opfordrer, inviterer og udfordrer de besøgende, og tilføjer et ekstra element til besøget i Varde Sommerland. Det kan være for skoleklassen, motionisterne eller familien - alle vil kunne bruge dem.

Projektet understreger områdets gavn for motionister og giver muligheden for et ekstra element af sundhed og livsglæde, midt i naturen.

Det vil ydermere give endnu en grund til besøg i sommerlandet, også for målgrupper som hidtil ikke har brugt det, nemlig ungdommen, som i forår og sommer vil bruge redskaberne og dermed få forholdet til naturen og området.

PROJEKTAKTIVITETER:

Området til denne aktivitet er allerede skabt, men der skal indkøbes fitnessredskaber, samt etableres et sikkert bunddække af flis og fald underlag:

Fitness redskaber, samt klargøring af pladsen

- Indkøb af redskaber.
- Samarbejde med en leverandør af redskaber, som kan komme med input til typer af redskaber til forskellige aldersgrupper og aktivitetsniveauer.

Opsætning og arbejde


- Frivillige i Sommerlandslaget og andre aktiveforeninger i Varde skal stå for opsætningen af redskaber.
- Frivillige i Sommerlandslaget skal stå for det forberedende arbejde på pladsen.

Finansiering

- Søge midler til fitnessredskaberne. Dette kan ske gennem fonde, lokale foreninger og evt. private.

Tilladelser

- Indhente tilladelser fra myndighederne.





Projekt : HJULDAMPEREN

HOVEDID

Ideen med projektet er at opføre en hjuldampers-lignende bygning, der skal opføres på en af de to søer i den nordligste del af Varde Sommerland.

Hjuldamperseren er for de musikalske, de spirituelle, de kreative, motionisterne, erhvervslivet og mange flere. Samtidigt skal den virke som et "must see" for lokale og turister i sommerlandet. Det skal være en fin sammensmeltning mellem skov-vand-natur, med mulighed for samvær i mindre grupper og til at skabe inspiration hos brugerne af Hjuldamperseren.

Den skal være et socialt samlingspunkt for familier og mindre grupper, der giver mulighed for oplevelser midt i naturen og som samler skov, vand og samværet under ét tag. Den er mødestedet for lokale besøgende, vandrende eller et must see for turister og inspirer til mangeartet anvendelse fra hygge og ro til guitar og yoga

"Bygningen" skal skabe de hyggelige rammer for alt dette. Den skal være mulig at låne for alle grupper af borgere, som ønsker et alternativt samlingspunkt.

Vi forestiller os, at der skal bygges landadgang og en konstruktion, der ligner en hjuldampers. Et lokale på ca. 45 m² med glas på 3 sider med mulighed for åbning til dækket terrasse. Gerne med mulighed for let opvarmning og elektricitet.

PROJEKTAKTIVITETER:

Søge om midler og få et overblik over økonomien i det.

Lave en byggeansøgning til Varde Kommune

Konstruktion og tegning.

Sørge for at stedet opføres med god akustik og god rumklang, ligesom at vi skal finde en fleksibel låsemekanisme.





Projekt : FLODPERLENS LY

HOVEDIDÈ OG INDHOLD

Flodperlens ly skal være et socialt samlingssted, der kan benyttes i alt slags vejr. Det skal være et overdækket område, således at alle brugere af Varde Sommerland kan skabe flere fællesskaber og gå i ly for vejr og vind. Det skal kunne agere samlingssted for dagplejerne, bedsteforældre, vandrere, skoleklasser, familier, foreninger o.m.

Alle der benytter Varde Sommerland har stået i en situation, hvor vejret pludselig skifter eller at vejret blot ikke var som forventet. Derfor er behovet stort for at kunne trække i ly. I stedet for at aktiviteterne bliver aflyst, vil det med overdækningen være muligt at benyttes områderne på trods af vejret.

Navnet Flodperlen Ly referencer til de perler, der kan/kunne findes i Varde Å, som løber igennem det gamle sommerland.


Helt konkret går idéen ud på at lave overdækning af de borde og bænke, der er ved toiletbygningen i Varde Sommerland. Ensidet taghældning eller buet spær på tværs.

Overdækningen skal være lukket på minimum 2 af siderne. Udover at det skal være en overdækning, skal der være mulighed for at benytte overdækningen som bålhytte.

PROJEKTAKTIVITETER:

- Finde økonomi til konstruktionen.
- Undersøge om frivillige / Sommerlandslauget kan hjælpe med at montere det.
- Have hjælp til byggetilladelse og godkendelse af projektet.
- Skaffe maskiner og værktøj til opbygningen (frivillige).
- Få lavet en tegning og beregning af overdækningen.
- Lave en plan for vedligeholdelse (Sommerlandslauget)







IDÉBANK

BYENS NATURRUM

- Arnbjergparken skal danne rammer for Vestjyllands største legeplads
- "Varde Å dag" aktiviteter afholdes langs åen f.eks. mærkedage som Sct. Hans ved Åen
- Mikrogrønne områder til fællesskabet, grillhygge osv.
- Bedre stier (Boardwalks) i engen
- Oprensning omkring slotsbanken
- Vedligeholdte kyst til kyst stier
- Oprydning og forbedringer på stierne og gaderne
- Flere skraldespande langs åen
- Nysø som bade og aktivitetsområde skal udvikles med respekt for naturen
- Udvikle/forskønne de grønne områder i Arnbjergparken, så det byder ind til hygge i naturen
- Varde Sommerland grønt bælte fra Pyt Ege til militærskoven med sanseoplevelser
- Allé træer v/ Vestelandevej
- Hundeskov i Varde Nord
- Alle indfaldsveje bør være grønnere (Lundvej, vestre landevej, Ribevej/Søndergade og Engdraget)
- Rense søen i Sommerland (Slå græs i søerne)
- Fritsbeegolf i Arnbjergparken
- Amatør-fællesskab der samles om musik i Varde sommerland
- Flere aktiviteter lokaliseret i Varde Sommerland
- Området omkring det gamle sygehus forskønnes med grønne områder
- Forbedring af stierne i Lunden
- Koalabjørnenes redningsprojekt
- Nyt slogan til Varde – Evt. med ordet "Vesterhavet"
- Brande Varde som "Blomsternes By"
- Udbygning af rekreative områder i Varde syd
- Lave et sted til duerne på torvet
- Lys op i store træer (up-light) = atmosfære

KULTURLIV, TURISME OG HANDEL

- Turister til Gl. havneplads, Nordhavnen, Slotsbanken.
- Bedre samarbejde mellem handelsstandsforeningen og turistindsatsen for Varde
- Turistkontor
- En "original" åben pølsevogn
- Mere synlighed og åbenhed af vandre/kultur loops i midtbyen. Opdatering af Vandreløop.dk + flere sprog
- Ansætte pensionister til at være guider. Oprette en klub/forening for dem hvor de kan blive "uddannet" guider
- Gør caféerne til små turistinfo
- Bytte Børs – Genbrugsstation hvor man kan bytte ting i stedet for at købe
- Kunststillinger der altid er tilgængelige
- Street art
- Varde skal brandes som "Nissernes By"
- Velvære område stenfri-wellness – beliggende i Varde syd
- Autocamperplads i Varde Sommerland
- Skøjtepark i frostlageret på Lerpøtvej (gammel minkpelseri) overfor Sportium
- Spisested ved åen
- En Thomas Dambo figur/trold lavet af genbrugstræ opsættes f.eks. ved Pyr ege eller familieparken.
- Udendørs opholdsrum ved stålværkstedet/smedeværkstedet som kulturelt samlingspunkt for borgere og turister ved aktiviteter med musik, sang og teateropvisninger udendørs i sommerperioden
- Flodpram på gammel havneplads mellem broerne (kaffe købes hos Statoil) (Autentisk fra trafikken på Varde Å)
- Foodfestival
- Flere temadage på torvet
- Ved opførelse af nye huse/bygninger skal de bygges i samme stil som den gamle arkitektur i midtbyen.
- Brochure over Varde bys kunst på forskellige sprog
 - Torvemarked "klask i hånden" gammeldaws
- Mere julebelysning – evt. sponsoreret af foreninger eller/og borgere
- Minkmuseum – fastholde historisk viden, opdræt, pelsning, arbejdsforhold osv.
- Vandsport langs åen: Kajak, paddelboard, robåde mm. privat leje 1-6 timer.
- QR-koder på oplevelsesruter og kunstruter i Varde by samt på historiske bygninger og seværdigheder
- Udnyttelse af Å-området til rekreativt område med ishus, cafe, kano og el-båds udlejning
- Fyrværkerishow hver anden uge i turistperioden

- Kunstloop med forklaringer/tavler med historierne
- Musik på torvet
- Mulighed for udeservering året rundt på torvet
- Eventdage (teaterfestival)

MENNESKER OG FORBINDELSER

- Gåfelter/stier på brostensvejene til rollatorer, kørestole. Handicapvenlige stier.
- Parkeringshus eller underjordisk p-kælder – intelligent parkering nede i midtbyen
- Belæg Torvegade med brosten for at vedligeholde den røde tråd gennem hele byen og for at binde dem tættere sammen
- Ændre forløbet på Gellerupvej = mindste tung trafik + ræs
- Cykelsti til Nysø
- Krydset ved Hjertecenteret/Plantagevej tunnel/bro
- Ruteoversigt i militærskoven med fastlagte ruter for mountainbikes og separat for gående
- Skattejagt app
- Ændring af lyskurven Frisvadvej – Nørre Boulevarden. Frisvadvej skal gøres ensrettet
- Bedre belysning på indfaldsvejene
- Flere ladestationer til Elbiler og evt. autocamperplads
- Samtransport – et offentligt- og privat initiativ der udvikler ideer til hvordan man skaber et levende transportnetværk
- Bløde trafikanter cykelsti mellem Varde Torv og Smedegade
- Bænke langs åen, grønne stoppesteder langs naturstierne
- Lege- og samværsområde for ældre og familier. Til fællesspisning, grillhygge, og øl og leg
- Træk-færgen ved Varde Å – f.eks. mellem Bellevue og Østre Omfartsvej
- Aktiviteterne i Varde Miniby udvikles og bliver mere varierede
- Fælles faste arrangementer både for borgere i Varde og for turister
- Sommerbio
- Løberute langs åen med flere muligheder for at komme over åen, så ruten kan laves længere og kortere
- Frivillignetværk til aktiviteter i midtbyen
- Fast natbus fra Varde til sommerhusområderne
- En ordentlig plads til alkoholikerne
- Beskyttelsesrum i Varde syd
- Fodgængerfelt "Keyboard" v/ musikskolen ala Abby Road

FÆLLESSKABER PÅ TVÆRS

- Tomme forretninger kan lejes/bruges af foreningslivet
- Live på torvet - Markeder med boder og forlystelser
- Ren by, hvor der tages højde for renovationsspande i bybilledet
- Byfornyelsesprojekt for området: Biografen + JTAS (Slagterigade/Nygade)
- Bruge kirkens klokkespil i turisttiden eller fast tid hver dag
- TV Varde – online tv-kanal
- Online fællesskab - adgang til ugeavis, oplevelser fra borgere til borgere
- Et sted til boldspil i midtbyen
- Flere aktiviteter i weekenderne
- Lave fællesarealer om til festivalpladser
- "Varde – Danmarks Venedig"
- Æstetisk flot legeplads på torvet
- Forskønnelse og ly + aktiviteter på Varde Sommerlands gamle p-plads (minigolf, boldbane f.eks.)
- Forskønnelse langs banestykket mellem Lerpøtvej og Remisen.
- Anderledes passager over åen end broer
- Kreativt hus som Tobakken (Esbjerg) og Godsbanen (Århus) med spisested
- Bordfodbold, mega-skak, bandefodbold, sommeraktiviteter nede omkring gågaden og torvet
- Live i Varde by – Den røde tråd skal være oplevelser
- Music4Free tilbage til Varde
- Havevandring
- Legeplads i Varde syd – til gavn for borgere, turister, dagplejer osv.
- Diskgolfbane i skov/by
- Foreningernes torvedag
- Vi mødes på banjen

Målet med denne udviklingsplan er at synliggøre de visioner og ønsker, der er for den fremtidige udvikling af Varde. Udviklingsplanen er en borgerdrevet plan for byudviklingen, der hverken rummer bestemmelser eller har nogle retsvirkninger. Men med udviklingsplanen i hånden, har Vardes borgere mulighed for at søge om medfinansiering til deres projekter hos fonde såvel som Byrådets Udviklingspulje.

Planen har været - og vil fortsat være - et socialt samlingspunkt for Vardes borgere, hvor de mødes om projekter af fysisk såvel som social og kulturel karakter.



**Varde
Kommune**



Vi
i NATUREN