














Signaturforklaring

-  Vandet areal fra DGU nr. 121.2040
-  Arealer vandet fraa DGU nr. 122.2181
-  Skærbækvej 12, 6818 Årre
-  Kommune
-  Eng
-  Hede
-  Mose
-  Overdrev
-  Strandeng
-  Sø
-  Beskyttede vandløb (§3 vandløb - DAI)
-  Jordstykke, matrikuleret
-  Jordstykke, udskilt vej

Kort bilag. Skærbækvej 12, 6818 Årre

Målforhold 1:20.000

Dato 2. august 2022

Sagsbeh. Hardy Skov

Sags nr. 22/6502

Afdeling

Varde Kommune - Bytoften 2 - DK 6800 Varde - Tlf. 79 94 68 00
www.vardekommune.dk - E-mail: vardekommune@varde.dk



**Varde
Kommune**