













### Signaturforklaring

-  Kommune
-  Eng
-  Hede
-  Mose
-  Overdrev
-  Strandeng
-  Sø
-  § 3-beskyttet vandløb (offentligt vandløb ved udpegningen)
-  § 3-beskyttet vandløb (privat vandløb ved udpegningen)
-  ikke § 3-beskyttet vandløb (privat vandløb ved udpegningen)
-  EF-habitatområder
-  Natura 2000 områder

Kortbilag. Oversigtskort Kvong Vandværk

Målforshold 1:25.000

Dato 24. oktober 2022

Sagsbeh Emil Møller

Sags nr 20/5063

### Afdeling

Varde Kommune - Bytoften 2 - DK 6800 Varde - Tlf. 79 94 68 00  
[www.vardekommune.dk](http://www.vardekommune.dk) - E-mail: [vardekommune@varde.dk](mailto:vardekommune@varde.dk)



**Varde  
Kommune**