















**Signaturforklaring**

-  Boringsnære beskyttelsesområder (BNBO)
-  Indvindingsoplande
- Beskyttede naturtyper (DAI)
  -  Eng
  -  Hede
  -  Mose
  -  Overdrev
  -  Strandeng
  -  Sø
-  Beskyttede vandløb (§3 vandløb - DAI)
-  NATURA 2000 - Fuglebeskyttelse (DAI)
-  NATURA 2000 - Habitatområder (DAI)
-  Ramsar-områder (DAI)
-  Jordforurening V2
-  Jordforurening V1

Bilag 3: Oversigtskort 1:25.000 - Outrup Vandværk

Målforhold 1:25.000

Dato 08-11-2022

Sagsbehandler: cokb

Sags nr. 22/14594

**Plan, Kultur og Teknik**

Varde Kommune - Bytoften 2 - DK 6800 Varde - Tlf. 79 94 68 00  
 www.vardekommune.dk - E-mail: vardekommune@varde.dk

