

Bilag til Varde Kommunes afgørelse om VVM pligt og myndighedsvurdering

Projektnavn: 2 vandløb/rørledninger ved Tinghøjvej 10

Lovgrundlag: Vandløbsloven

Vejledning:

Skemaet indeholder byherres anmeldte oplysninger af projektet samt Varde Kommunes eventuelle bemærkninger til disse oplysninger.

Derudover indeholder skemaet felter for de emner, som skal bruges i vurderingen af, om der er VVM-Pligt, jævnfør Miljøvurderingslovens bilag 6.

Farvekodeforklaring: Farverne "rød, gul, grøn" angiver, hvorvidt det pågældende tema kan antages at kunne medføre, at projektet vurderes at kunne påvirke miljøet væsentligt og dermed være VVM-pligtigt. "Rød" angiver en stor sandsynlighed for VVM-pligt og "grøn" en minimal sandsynlighed for VVM-pligt. Hvis feltet er sort, kan spørgsmålet ikke besvares med et ja eller nej, da der skal foretages et skøn af myndigheden.

Basisoplysninger	Anmeldte oplysninger	Myndighedsvurdering
Projektbeskrivelse (kan vedlægges)		
Navn, adresse, telefonnr. og e-mail på byherre		

<p>Navn, adresse, telefonnr. og e-mail på kontaktperson</p>	
<p>Projektets adresse, matr. nr. og ejerlav. For havbrug angives anlæggets geografiske placering angivet ved koordinater for havbrugets 4 hjørneafmærkninger i bredde/længde (WGS-84 datum)</p>	<p>Matr.nr.</p>
<p>Projektet berører følgende kommune eller kommuner (omfatter såvel den eller de kommuner, som projektet er placeret i, som den eller de kommuner, hvis miljø kan tænkes påvirket af projektet)</p>	<p>Varde Kommune</p>

<p>Oversigtskort i målestok eks. 1:50.000 – Målestok angives. For havbrug angives anlæggets placering på et søkort.</p>	<p>Målestok angives</p>		
<p>Kortbilag i målestok 1:10.000 eller 1:5.000 med indtegning af anlægget og projektet (vedlægges dog ikke for strækingsanlæg)</p>	<p>Målestok angives:</p>		
<p>Forholdet til VVM reglerne</p>	<p>Ja</p>	<p>Nej</p>	
<p>Er projektet opført på bilag 1 til lov om miljøvurdering af planer og programmer og konkrete projekter (VVM).</p>		<p>x</p>	<p>Hvis ja, er der obligatorisk VVM-pligtigt. Angiv punktet på bilag 1:</p>
<p>Er projektet opført på bilag 2 til lov om miljøvurdering af planer og programmer og af konkrete projekter (VVM).</p>	<p>x</p>		<p>Hvis ja, angiv punktet på bilag 2 10f Anlæg af vandveje, som ikke er omfattet af bilag 1, kanalbygning og regulering af vandløb</p>

--	--	--	--

--

Projektets karakteristika	Tekst
1. Hvis bygherren ikke er ejer af de arealer, som projektet omfatter, angives navn og adresse på de eller den pågældende ejer, matr. nr. og ejerlav	
2. Arealanvendelse efter projektets realisering Det fremtidige samlede bebyggede areal i m ² Det fremtidige samlede befæstede areal i m ² Nye arealer, som befæstes ved projektet i m ²	
3. Projektets areal og volumenmæssige udformning Er der behov for grundvandssænkning i forbindelse med projektet og i	

Myndighedsvurdering

<p>givet fald hvor meget i m</p> <p>Projektets samlede grundareal angivet i ha eller m²</p> <p>Projektets bebyggede areal i m²</p> <p>Projektets nye befæstede areal i m²</p> <p>Projektets samlede bygningsmasse i m³</p> <p>Projektets maksimale bygningshøjde i m</p> <p>Beskrivelse af omfanget af eventuelle nedrivningsarbejder i forbindelse med projektet</p>		
<p>4. Projektets behov for råstoffer i anlægsperioden</p> <p>Råstofforbrug i anlægsperioden på type og mængde:</p> <p>Vandmængde i anlægsperioden</p> <p>Affaldstype og mængder i anlægsperioden</p> <p>Spildevand til renseanlæg i anlægsperioden</p> <p>Spildevand med direkte udledning til</p>		

<p>vandløb, søer, hav i anlægsperioden</p> <p>Håndtering af regnvand i anlægsperioden</p> <p>Anlægsperioden angivet som mm/åå – mm/åå</p>		
<p>5. Projektets kapacitet for så vidt angår flow ind og ud samt angivelse af placering og opbevaring på kortbilag af råstoffet/produktet i driftsfasen:</p> <p>Råstoffer – type og mængde i driftsfasen</p> <p>Mellemprodukter – type og mængde i driftsfasen</p> <p>Færdigvarer – type og mængde i driftsfasen</p> <p>Vandmængde i driftsfasen</p>		
<p>6. Affaldstype og årlige mængder, som følge af projektet i driftsfasen:</p> <p>Farligt affald:</p> <p>Andet affald:</p> <p>Spildevand til renseanlæg:</p>		

Spildevand med direkte udledning til vandløb, sø, hav:	
Håndtering af regnvand:	



--

Projektets karakteristika	Ja	Nej	Tekst
7. Forudsætter projektet etablering af selvstændig vandforsyning?			
8. Er projektet eller dele af projektet omfattet af standardvilkår eller en branchebekendtgørelse?			Hvis "ja" angiv hvilke. Hvis "nej" gå til punkt 10
9. Vil projektet kunne overholde alle de angivne standardvilkår eller krav i branchebekendtgørelsen?			Hvis "nej" angives og begrundes hvilke vilkår, der ikke vil kunne overholdes.
10. Er projektet eller dele af projektet omfattet af BREF-dokumenter?			Hvis "ja" angiv hvilke. Hvis "nej" gå til pkt. 12.
11. Vil projektet kunne overholde de angivne BREF-dokumenter?			Hvis "nej" angives og begrundes hvilke BREF-dokumenter, der ikke vil kunne overholdes.
12. Er projektet eller dele af projektet			Hvis "ja" angiv hvilke. Hvis "nej" gå til punkt

Myndighedsvurdering

19. Vil det samlede projekt, når anlægsarbejdet er udført, kunne overholde de vejledende grænseværdier for luftforurening?			Hvis "Nej" angives overskridelsens omfang og begrundelse for overskridelsen.
20. Vil projektet give anledning til støvgener eller øgede støvgener - I anlægsperioden? - I driftsfasen?			Hvis "ja" angives omfang og forventet udbredelse.
21. Vil projektet give anledning til lugtgener eller øgede lugtgener - I anlægsperioden? - I driftsfasen?			Hvis »ja« angives omfang og forventet udbredelse.
22. Vil anlægget som følge af projektet have behov for belysning som i aften og nattetimer vil kunne oplyse naboarealer og omgivelserne. - I anlægsperioden? - I driftsfasen?			Hvis »ja« angives og begrundes omfanget.
23. Er anlægget omfattet af			

risikobekendtgørelsen, jævnfør bekendtgørelse om kontrol med risikoen for større uheld med farlige stoffer nr. 372 af 25. april 2016?



Projektets placering	Ja	Nej	Tekst
24. Kan projektet rummes inden for lokalplanens generelle formål? se http://kort.plansystem.dk/searchlist.html	Green	Yellow	Hvis »nej«, angiv hvorfor:
25. Forudsætter projektet dispensation fra gældende bygge- og beskyttelseslinjer? Se http://arealinformation.miljoeportal.dk/distribution/	Yellow	Green	Hvis "ja" angiv hvilke:
26. Indebærer projektet behov for at begrænse anvendelsen af naboarealer?	Red	Green	
27. Vil projektet kunne udgøre en hindring for anvendelsen af udlagte råstofområder? Se http://arealinformation.miljoeportal.dk/distribution/	Red	Green	


Myndighedsvurdering

<p>28. Er projektet tænkt placeret indenfor kystnærhedszonen? Se http://arealinformation.miljoeportal.dk/distribution/</p>			
<p>29. Forudsætter projektet rydning af skov? (skov er et bevokset areal med træer, som danner eller indenfor et rimeligt tidsrum ville danne sluttet skov af højstammede træer, og arealet er større end ½ ha og mere end 20 m bredt.)</p>			
<p>30. Vil projektet være i strid med eller til hinder for realiseringen af en rejst fredningssag? Se http://arealinformation.miljoeportal.dk/distribution/</p>			
<p>31. Afstanden fra projektet i luftlinje til nærmeste beskyttede naturtype i henhold til naturbeskyttelseslovens § 3? Se http://arealinformation.miljoeportal.dk/distribution/</p>			
<p>32. Er der forekomst af beskyttede arter og i givet fald hvilke? Se</p>			

http://arealinformation.miljoportal.dk/distribution/	Orange	Grøn	
33. Afstanden fra projektet i luftlinje til nærmeste fredede område. Se http://arealinformation.miljoportal.dk/distribution/	Sort		
34. Afstanden fra projektet i luftlinje til nærmeste internationale naturbeskyttelsesområde (Natura 2000-områder, habitatområder, fuglebeskyttelsesområder og Ramsarområder). Se http://arealinformation.miljoportal.dk/distribution/	Grå		
35. Vil projektet medføre påvirkninger af overfladevand eller grundvand, for eksempel i form af udledninger til eller fysiske ændringer af vandområder eller grundvandsforekomster?	Rød	Grøn	
36. Er projektet placeret i et område med særlige drikkevandinteresser? Se http://arealinformation.miljoportal.dk/distribution/	Rød	Grøn	
37. Er projektet placeret i et område	Orange	Grøn	

med registreret jordforurening? Se http://arealinformaton.miljoportal.dk/distribution/			
38. Er projektet placeret i et område, der i kommuneplanen er udpeget som område med risiko for oversvømmelse?			
39. Er projektet placeret i et område, der, jævnfør oversvømmelsesloven, er udpeget som risikoområde for oversvømmelse			
40. Er der andre lignende anlæg eller aktiviteter i området, der sammen med det ansøgte må forventes at kunne medføre en øget samlet påvirkning af miljøet (Kumulative forhold)?			
41. Vil den forventede miljøpåvirkning kunne berøre nabolande?			
42. En beskrivelse af de tilpasninger, ansøger har foretaget af projektet inden ansøgningen blev indsendt og de påtænkte foranstaltninger med henblik på at undgå, forebygge,			

begrænse eller kompensere for væsentlige skadelige virkninger for miljøet?



Empty box for additional information or signature.

Undertegnede erklærer herved på tro og love rigtigheden af ovenstående oplysninger.

Dato: _____

Bygherre/anmelder: _____

Myndighedsscreening				
	Ikke relevant	Ja	Nej	Bør undersøges
Kan anlæggets kapacitet og længde for strækingsanlæg give anledning til væsentlige miljøpåvirkninger?		Ja	Nej	Bør undersøges
Kræver bortskaffelse af affald og		Ja	Nej	Bør undersøges

spildevand ændringer af bestående ordninger i: <ul style="list-style-type: none"> - anlægsfasen? - driftsfasen? 					
Tænkes anlægget placeret i Vadehavsområdet?			x		
Vil anlægget være i strid med eller til hinder for etableringen af reservater eller naturparker?			x		
Indebærer anlægget en mulig påvirkning af sårbare vådområder?			x		
Kan anlægget påvirke registrerede, beskyttede naturområder: <ul style="list-style-type: none"> - Nationalt? - Internationalt (Natura 2000)? 			x		
Forventes området at rumme beskyttede arter efter habitatdirektivets bilag IV?			x		
Forventes området at rumme danske rødlistearter			x		

<p>Kan anlægget påvirke områder, hvor fastsatte miljøkvalitetsnormer allerede er overskredet:</p> <ul style="list-style-type: none"> - Overfladevand? - Grundvand? - Naturområder? - Boligområder (støj, lys og luft)? 					
<p>Er området, hvor anlægget tænkes placeret, sårbar overfor den forventede miljøpåvirkning?</p>			x		
<p>Tænkes anlægget etableret i et tæt befolket område?</p>			x		
<p>Kan anlægget påvirke historiske, kulturelle, arkæologiske, æstetiske eller geologiske landskabstræk?</p>			x		
<p>Miljøpåvirkningernes omfang (geografisk område og omfanget af personer, der berøres)</p>					Ca. ½ ha. 2 person berøres. Ejer af matrikel 4b og ansøger.
<p>Miljøpåvirkningernes grænseoverskridende karakter</p>	x				

Miljøpåvirkningsgrad og –kompleksitet	x				
Miljøpåvirkningens sandsynlighed					x
Miljøpåvirkningens: <ul style="list-style-type: none"> - Varighed? - Hyppighed? - Reversibilitet? 					Varighed: Fortløbende. Reversibilitet: Det er muligt at fjerne rørledningen.

Myndighedens konklusion		
	Ja	Nej
Giver resultatet af screeningen anledning til at antage, at det anmeldte projekt vil kunne påvirke miljøet væsentligt, således at det er VVM-pligtigt?		x

Dato: ___29. september 2022___

Sagsbehandler: __Jeanett Dam_____

