



Jacob Ravn
Gl. Lundevej 1
6830 Nørre Nebel

Teknik og Miljø
Bytoften 2, 6800 Varde

79946800

Tilladelse til udledning af tag- og overfladevand til Bredkjær-Kastkjær Bæk og tilladelse efter planloven til at anlægge et regnvandsbassin på matr.nr. 4a Lunde By, Lunde

2. maj 2024

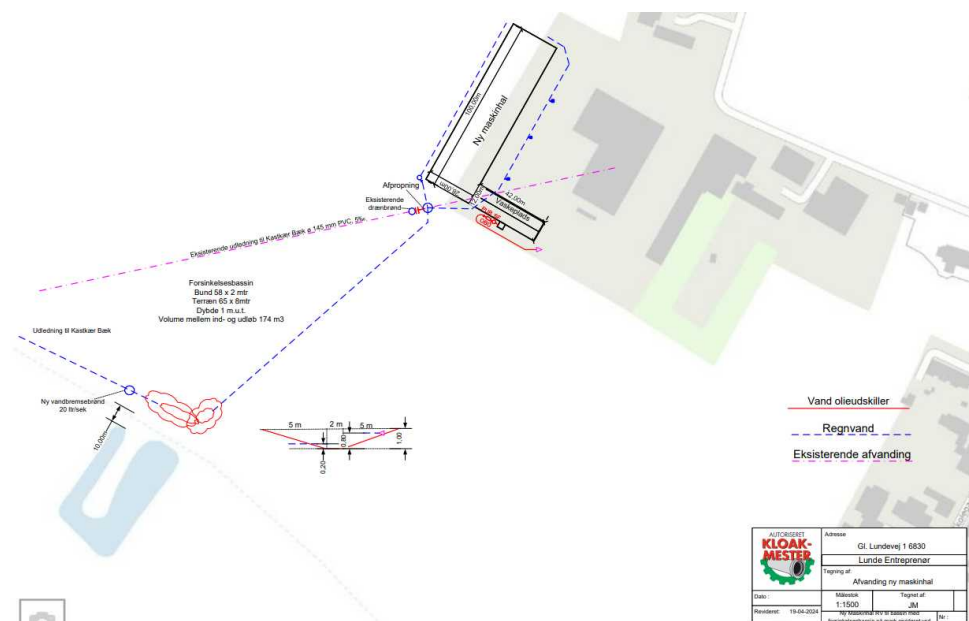
Lunde Entreprenør A/S har søgt om tilladelse til at anlægge et regnvandsbassin og om udledning af tag- og overfladevand til Bredkjær-Kastkjær Bæk. Regnvandsbassinet ønskes anlagt med et udgravningsareal på ca. 600 m² på matr.nr. 4a Lunde By, Lunde. Regnvandsbassinet etableres på agerjord i omdrift, nær en beskyttet sø, som er et regnvandsbassin der ejes af DIN Forsyning Spildevand.

Rikke Nielsen
Direkte tlf.: 79946279

Journalnr.: 8727266
Sagsnr.: GEO-2024-02991

Etablering af et regnvandsbassin på det pågældende sted er en ændret arealanvendelse, hvorfor det kræver en landzonetilladelse jf. planloven §35¹, stk. 1. I henhold til miljøbeskyttelseslovens §28² stk. 1 meddeles tilladelse til udledning af tag- og overfladevand fra regnvandsbassinet.

Udledningstilladelsen efter miljøbeskyttelseslovens § 28 stk. 1 erstatter tilladelse af 27. februar 2019, som ikke længere er gældende.



Figur 1 Kort fra ansøgning

¹ Lov om planlægning, LBK nr. 1157 af 01.07.2020
² Lov om miljøbeskyttelse, LBK nr. 48 af 12.01.2024

Postadresse:
Varde Kommune
Bytoften 2, 6800 Varde

Varde Kommunes afgørelse

Varde Kommune giver hermed tilladelse efter planloven og miljøbeskyttelsesloven til at anlægge et regnvandsbassin med et udgravningsareal op til 600 m² og udledning til Bredkjær-Kastkjær Bæk. Placeringen fremgår af vedlagte kortbilag.

Tilladelsen er givet på følgende vilkår:

1. At det ansøgte opføres med en placering som angivet i det indsendte materiale.
2. Bassinet skal udgraves således, at den maksimale gravedybde er 120 cm.
3. Bassinet skal tilpasses landskabsformerne og anlægges med et varieret forløb.
4. Bassinet skal anlægges med jævnt skrånende bund og bredder. Hældningen må ikke være stejlere end 1:5.
5. Bassinet må ikke graves nærmere end 5 meter fra naboskel.
6. Bassinet må ikke graves nærmere end 10 meter fra kronekant til kronekant fra DIN Forsynings bassin.
7. Der skal holdes en afstand på minimum 5 meter til udlagt vej øst for placeringen af bassinet.
8. Der skal udlægges en 2 meter dyrkningsfri bræmme rundt om søen, hvor der hverken må gødskes eller sprøjtes. De 2 meter måles fra udgravningsarealets kant.
9. Det opgravede materiale skal udplaneres på agerjord **uden for** den dyrkningsfri bræmme og således, at der ikke fremkommer volde eller lignende. Det opgravede materiale må ikke placeres i områder, der iht. naturbeskyttelsesloven er beskyttede, dvs. f.eks. eng, mose, hede og overdrev.
10. Der må ikke foretages nogen form for terrænændringer uden for det tilladte udgravningsareal.
11. Der må ikke udsættes fisk, krebs eller ænder. Der må heller ikke opstilles andehuse, fasangårde eller nogen form for hegn bortset fra kreaturhegn.
12. Der må ikke udlægges foder i eller ved bassinet. Bassinet må heller ikke kalkes eller lignende.
13. Der må ikke beplantes med buske eller træer ved bassinet.
14. Sædvanligt vedligehold, der ikke ændrer bassinets tilstand, kan udføres uden en dispensation.
15. Oprensningen skal foregå i perioden 1. september til 1. april.

Tekniske vilkår

16. Regnvandsbassinet skal etableres med et stuvningsvolumen på min. 185 m³.
17. Bassinets våde areal skal oprenses efter behov for at sikre den nødvendige renskapacitet.
18. Der skal etableres et sandfang før regnvandsbassinet.
19. Sandfanget skal tilses mindst en gang om året og evt. tømmes.
20. Den udledte vandmængde fra regnvandsbassinet må ikke overstige 20 l/s.
21. Der skal etableres en drosselledning eller en vandbremse på udløbet for regulering af udløbsflowet.
22. Eksisterende udløbsledning anvendes. Der må ikke etableres et nyt tilslutningspunkt til vandløbet.
23. Regnvandsbassinet skal være dimensioneret således at afløbsvandføringen anført i vilkår 20 statistisk set maksimalt overskrides én gang hvert 5. år, svarende til $n=1/5$.
24. Der må kun udledes regnvand, tag- og overfladevand til Bredkjær-Kastkjær Bæk
25. Vandet må ikke indeholde andre stoffer, end hvad der sædvanligvis forekommer i regnvand.
26. Udledningen må ikke give anledning til gener for naboer eller medføre oversvømmelser udenfor bassinet eller oversvømmelsesarealet.
27. Udledningen må ikke give anledning til ophobning af sand eller andre partikler i Bredkjær-Kastkjær Bæk.
28. Udløbet etableres som dykket udløb, for at sikre mod udledning af flydestoffer.
29. Entreprenøren skal benytte CE-godkendte materialer, der lever op til kravene i Dansk Standards retningslinjer, herunder DS/EN 1401:2019

Disse vilkår er stillet for at sikre, at regnvandsbassinet kan tage sig godt ud i landskabet og blive et godt levested for planter og dyr samt sikre at udledningen ikke hindre, at målsætningen for Bredkjær-Kastkjær Bæk kan opfyldes.

Du bedes underrette kommunen, når regnvandsbassinet er etableret.

Begrundelse

Varde Kommune har truffet afgørelsen på baggrund af følgende oplysninger og vurdering:

Regnvandsbassinet anlægges på agerjord i omdrift til håndtering af tag- og overfladevand fra ejendommens driftsbygninger og belagte arealer. Kommunen vurderer, at etablering af et regnvandsbassin det pågældende sted i overensstemmelse med de nævnte vilkår vil forøge området fysiske og biologiske variation til gavn for det naturlige plante- og dyreliv.

En god sø for padde og andre smådyr, er lavvandet og har lavvandede partier, således at der er mulighed for at den bundfryser i særligt kolde vintre. Bestanden af padde er sårbare overfor fisk, da de æder paddeyngel, og hvis søen bundfryser, dør eventuelle fisk. Lavvandede søer giver også gode livsbetingelser samt i søen, da de varmes hurtigere op om foråret, til gavn for dyr og planter.

Varde Kommune stiller derfor vilkår om, at søen ikke må graves dybere end 120 cm. Bredderne og bunden skal være jævnt skrånende og som hovedregel ikke stejlere end 1:5. Det vil sige et fald på 20 cm pr. meter, så der etableres flere lavvandede partier. Søen skal anlægges, så den følger de former terrænet har i forvejen og en tredjedel af bredderne må forekomme lidt stejlere på søens sydside, hvis det falder naturligt ind i terrænet. Hvis bredderne bliver for stejle, varer det længe inden et naturligt plante- og dyreliv indfinder sig. Desuden kan søen blive farlig for mennesker og dyr, som færdes omkring den.

For at sikre at der kommer tilstrækkelig med lys til søen, således at søen hurtigt kan varmes op om foråret til gavn for padde og tudser, stilles der vilkår om, at der ikke må plantes med buske eller træer omkring søen. Eksisterende bevoksning kræves ikke fjernet. Når beplantning er for tæt på søen, vil det ned faldende løv ende i søen, hvilket resulterer i at det rådner og forringer vandkvaliteten.

Der er stillet vilkår om at der skal udlægges en dyrkningsfri bræmme om bassinet, da det medvirker til at den kan opnå en god naturkvalitet. En dyrkningsfri bræmme mindsker udvaskningen af næringsstoffer fra landbrugsjorden til søen. For at søer og andre naturtyper kan opnå en god naturkvalitet, til gavn for plante- og dyrelivet er det vigtigt at der ikke ledes næringsstoffer til dem.

Regnvandsbassiner, der er omfattet af naturbeskyttelseslovens §3, vil som udgangspunkt kunne vedligeholdes på sædvanlig måde, uden at det kræver dispensation, idet sådant arbejde normalt ikke indebærer en ændring af søens tilstand. Oprensninger som indebærer f.eks. uddybning af bassinet eller afgravning af bredarealer, vil kræve en dispensation.

Oprensningen af søen må først ske i perioden fra 1. september til 1. april, af hensyn til eventuel yngel, samt for at tilgodese padde og tudser.

Vandløb

Det er Varde Kommune vurdering ud fra beregninger, at udledningen ikke medfører en hydraulisk eller stofmæssigbelastning af Bredkjær-Kastkjær Bæk både den rørlagte strækning og den åbne del af vandløbet.

Regnvandsbassinet sikrer, at der sker en forsinkelse af regnvandet, så afløbsvandføringen reduceres til 20 l/s, som statistisk set overskrides én gang hvert 5. år. Varde Kommune vurderer, at udledningen af vand fra regnvandsbassinet ikke vil medføre en væsentlig påvirkning af vandmiljøet.

Regnvandsbassinet er dimensioneret med et stuvningsvolumen på 187 m³, svarende til T = 5 år, S = 1,25. Dette inkluderer 20 % ekstra volumen, som tager hensyn til koblede regnhændelser.

Udledning udføres til den rørlagte strækning af Bredkjær-Kastkjær Bæk, som har forbindelse til Bolkjær Bæk, Gest Bæk, Falen-Lydum Å og Ringkøbing Fjord.

Miljømål for Vandområdeplan 2021-2027 fremgår af bekendtgørelse om miljømål for overfladevandområder og grundvandsforekomster og den seneste tilstandsopgørelse fra 2018. I det følgende er oplyst miljømål og tilstand for de berørte recipienter.

Bredkjær-Kastkjær Bæk løber mod Bolkjær Bæk, Gest Bæk, Falen-Lydum Å og Ringkøbing Fjord. Gest Bæk og Ringkøbing Fjord har miljømål "God økologisk potentiale", og Falen-Lydum Å har miljømål "God økologisk tilstand i henhold til Vandområdeplan 2021-2027. Recipienternes samlede økologisk tilstand kan ses i Tabel 1.

Tabel 1 Tilstandsopgørelse ift. Vandområdeplaner 2021-2027

Recipient	Økologisk tilstand	Tilstand baseret på
Gest Bæk	Ukendt	Ukendt tilstand for alle parametre
Ringkøbing Fjord	Ringe (potentiale)	Ringe tilstand for fytoplankton (klorofyl) og rodfæstede bundplater (eks. Ålegræs og vandaks) Maksimalt potentiale for bunddyr (bentiske invertebrater) Godt potentiale for nationalt specifikke stoffer.

Miljømålet for Gest Bæk og Ringkøbing Fjord er således ikke opfyldt.

Samlet set vurderes udledningen ikke at medfører en væsentlig tilførsel af forurenende stoffer til vandløbet. Der er tale om almindeligt belast regnvandsudledning, og det er Varde Kommunes opfattelse, at ved udformning og dimensionering af regnvandsbassinet vil der ske en hensigtsmæssig tilbageholdelse af evt. forurenende stoffer.

Kommuneplanlægning

Kommunen vurderer i øvrigt, at projektet ikke er i strid med Varde Kommunes kommuneplan 2021³.

bassinet ligger indenfor udpegningen som landbrugslandskab og ifølge retningslinjerne i Varde Kommunes Kommuneplan 2021, skal nye anlæg tilpasses landskabets karakter med særligt hensyn til beplantning, placering og udformning. For at sikre at søen landskabelig passer ind, stilles der vilkår om, at der ikke må plantes nye træer og buske i tilknytning til bassinet men at den eksisterende bevoksning må blive stående.

Matriklen ligger i landskabskarakterområde Varde Bakkeø. Landskabet er særligt karakteriseret ved et stort homogent landbrugslandskab i stor skala, med mulighed for lange kig i området og nabokarakterområder. Terrænet er fladt til let bølget moræneterræn. Varde Kommune vurderer, at en sø på det pågældende sted kan betragtes som et halvkultur-landskab. Der er stillet vilkår til søens udformning og profil, således at søen fremtræder som værende naturlig i landskabet. Med de stillede vilkår påvirkes den landskabelige oplevelse af landbrugslandskabet ikke, eftersom bassinet etableres på et areal, som i dag ikke kan betragtes som værende halvkultur- eller naturlandskab.

Konklusion

På det foreliggende grundlag vurderer Varde Kommune, at der kan meddeles tilladelse efter § 35, stk. 1 i planloven til en ændret arealanvendelse, ved at bassinet bliver etableret.

Varde Kommune vurderer ligeledes, at der kan meddeles tilladelse efter §28 i miljøbeskyttelsesloven til udledning af regnvand fra regnvandsbassin til Bredkjær-Kastkjær Bæk.

Der er ikke foretaget naboorientering jævnfør planlovens § 35 stk. 4 og 5, idet det ansøgte skønnes at have underordnet betydning for naboerne.

Planhabitatbekendtgørelsen

Inden der kan træffes afgørelse i sagen, skal der iht. planhabitatbekendtgørelsen⁴ § 4 jf. § 5 og § 7 foretages en vurdering af, om projektet i sig selv eller i forbindelse med andre planer og projekter, kan påvirke et Natura 2000-område væsentligt, og om projektet kan forringe levevilkårene for bilag IV-arter.

Det nærmeste Natura 2000-områder er nr. 84 Kallesmærsk Hede, Grærup Langsø, Fiilsø og Kærgård Klitplantage ca. 6,4 km sydvest for matriklen. På grund af afstanden vurderes der, at der ikke er risiko for en væsentlig påvirkning af enten naturtyper eller arter, som er på udpegningsgrundlaget for området.

³ Varde Kommune Kommuneplan 2021-2033, <https://vardekommune.dk/wp-content/uploads/2021/12/02.-Hovedstruktur-Endelig-vedtagelse.pdf>

⁴ Bekendtgørelse om administration af planloven i forbindelse med internationale naturbeskyttelsesområder samt beskyttelse af visse arter, BEK nr. 1383 af 26.11.2016

Varde Kommune skønner, at projektet ikke vil forringe levevilkårene for dyre- og plantearter omfattet af Habitatdirektivets bilag IV. Detaljeret kendskab til de enkelte arters forekomst i området haves dog ikke. På arter.dk er der indberettet bilag IV-arten Odder ca. 800 meter øst for projektarealet og Miljøstyrelsen har registreret bilag IV arten Spidssnudet frø ca. 3 km vest for projektarealet. Etablering af et bassin på landbrugsjord i omdrift vurderes ikke til at kunne påvirke sjældne eller truede arter. Men blive et potentielt leve- og ynglested.

Der vurderes, at der ikke er en væsentlig påvirkning af såvel Natura2000-området eller bilag IV-arter i området, hvorfor der ikke skal udarbejdes en konsekvensvurdering.

Tilladelsens gyldighed

Hvis der ikke bliver klaget, må tilladelsen udnyttes, når klagefristen er udløbet. **Se dog afsnittet "Andre tilladelser".**

Hvis der bliver klaget over tilladelsen, skal sagen afgøres endeligt af Planklagenævnet. Tilladelsen må i så fald ikke udnyttes, medmindre Planklagenævnet bestemmer andet.

Du får omgående besked, hvis der bliver klaget over tilladelsen.

Tilladelsen bortfalder, hvis den ikke er udnyttet inden 5 år fra i dag.

Klagebestemmelser og klagefrist

Vedlagt klagevejledning på sidste side forklarer, hvad du skal gøre, hvis du ønsker at klage.

Baggrund for tilladelsen

Tilladelsen er givet på baggrund af jeres ansøgning fra den 15. februar 2024, samt på baggrund af nye plantegninger fra den 19. april 2024 og telefonsamtale fra den 30. april 2024 om at bassinet bliver spejlvendt så den bedre passer ind i landskabets former.

Tilladelsen er givet efter § 35, stk. 1 i lov om planlægning, jævnfør lovbekendtgørelse nr. 1157 af 1. juli 2020 og §28 i lov om miljøbeskyttelse, jævnfør lovbekendtgørelse nr. 48 af 12. januar 2024

Andre tilladelser

Hvis det i forbindelse med anlægsarbejdet bliver nødvendigt at udlede grundvand til vandløb, skal der forinden indhentes tilladelse hertil efter miljøbeskyttelsesloven. En eventuel ansøgning herom skal sendes til Varde Kommune.

Du skal være opmærksom på, at du ikke uden kommunens godkendelse må ændre i grøfter, rørledninger eller dræn, som kan medføre opstuvning af vand uden for din ejendom.

Som lodsejer er man inden gravning m.m. forpligtiget til at få kortlagt forekomsten af eventuelle jordledninger på arealet (el, gas, telefon, m.m.).

Kortlægningen kan ske ved henvendelse til de relevante selskaber. Hvis man foretager jordarbejder uden denne kortlægning – og der sker skade på en jordledning – kan man blive mødt med et erstatningskrav fra selskabet, der ejer jordledningen.

Efter museumslovens § 25 kan den, der udfører et jordarbejde, forud for igangsætning af arbejdet, anmode det lokale kulturhistoriske museum om en udtalelse om, hvorvidt arbejdet indebærer risiko for ødelæggelse af fortidsminder. Efter lovens § 27 skal jordarbejde standses, hvis der under arbejdet findes spor af fortidsminder, og fortidsmindet skal straks anmeldes til det lokale kulturhistoriske museum.

Eventuel udsætning af fisk eller krebs kræver godkendelse fra Fødevarerstyrelsen, Stationsparken 31-33, 2600 Glostrup. Udsætning af ikke naturligt hjemmehørende arter forudsætter tilladelse fra Miljøstyrelsen. Kontakt kommunen, hvis du er i tvivl om reglerne.

Bassinets fremtidige status

Et naturligt plante- og dyreliv vil normalt indfinde sig i bassinet i løbet af et par år. Herefter vil bassinet automatisk være omfattet af naturbeskyttelseslovens § 3, og ændringer af tilstanden (udvidelse, oprensning, opfyldning, udsætning af fisk, krebs eller ænder med videre) må da ikke ske uden tilladelse fra Varde Kommune.

Regnvandsbassiner, der er omfattet af naturbeskyttelseslovens §3, vil som udgangspunkt kunne vedligeholdes på sædvanlig måde, uden at det kræver dispensation, idet sådant arbejde normalt ikke indebærer en ændring af søens tilstand.

Databeskyttelse

Varde Kommune skal orientere dig om, at vi har modtaget oplysninger om dig, ligesom vi skal give dig en række oplysninger. Se venligst vedlagte.

Der er sendt kopi af dette brev til:

Danmarks Naturfredningsforening Varde Afdeling v/Merete V. Hansen

dnvarde-sager@dn.dk

Naturstyrelsen Blåvandshuk, Ålholtvej 1, 6840 Oksbøl blh@nst.dk

Bolig- og Planstyrelsen planloven@bpst.dk

ARKVEST – Arkæologi Vestjylland, Lundvej 4, 6800 Varde post@arkvest.dk

Friluftsrådet varde@friluftsraadet.dk og lokalraad@friluftsraadet.dk

Styrelsen for Patientsikkerhed, stps@stps.dk

Danmarks Sportsfiskerforbund, post@sportsfiskeren.dk

Danmarks Fiskeriforening, mail@dkfisk.dk

Dansk Fritidsfiskerforbund, teamstr@gmail.com

Dansk Kano & Kajak Forbund, miljo@kano-kajak.dk

Ferskvandsfiskeriforeningen, nb@ferskvandsfiskeriforeningen.dk

Fiskeriinspektorat Øst, inspektoratoest@fiskeristyrelsen.dk

DIN Forsyning kloak@dinforsyning.dk

Lunde Entreprenør A/S, Jesper Madsen lunde@entreprenor.eu

Bilag:

Klagebestemmelser

Databeskyttelse

Kortbilag

Pjecen "Gode råd om anlæg og pleje af søer" i linket

http://www.vardekommune.dk/sites/default/files/borger/natur_og_miljoe/natur_folder_-_gode_raad_om_anlaeg_og_pleje_af_soer.pdf.

Med venlig hilsen

Rikke Nielsen

Natursagsbehandler

E rnid@varde.dk

Klagebestemmelser og klagefrist

Tilladelsen efter planloven kan påklages til Planklagenævnet af

- erhvervsministeren
- enhver med retlig interesse i sagens udfald, herunder en nationalparkfond oprettet efter lov om nationalparker,
- landsdækkende foreninger og organisationer, der som hovedformål har beskyttelsen af natur og miljø eller varetagelsen af væsentlige brugerinteresser inden for arealanvendelsen, når foreningen eller organisationen har vedtægter eller love, som dokumenterer dens formål, og foreningen eller organisationen repræsenterer mindst 100 medlemmer.

Tilladelsen efter miljøbeskyttelsesloven kan påklages til Miljø- og Fødevarerklagenævnet. De klageberettigede er:

- afgørelsens adressat
- enhver, der har en individuel, væsentlig interesse i sagens udfald
- Sundhedsstyrelsen
- Danmarks Fiskeriforening
- Ferskvandsfiskeriforeningen for Danmark
- lokale foreninger og organisationer, der har beskyttelse af natur og miljø som hovedformål
- lokale foreninger og organisationer, der efter deres formål varetager væsentlige rekreative interesser

Klagefristen udløber 4 uger efter, at afgørelsen er annonceret på Varde Kommunes hjemmeside.

Du klager via Klageportalen, som ligger på www.borger.dk og www.virk.dk. Du logger på www.borger.dk eller www.virk.dk - typisk med NEM-ID. Klagen sendes gennem Klageportalen til Varde Kommune. En klage er indgivet, når den er tilgængelig for Varde Kommune i Klageportalen. Når du klager, skal du betale et gebyr. Du betaler gebyret med betalingskort i Klageportalen. Spørgsmål vedrørende gebyr rettes til Planklagenævnet, som du finder via Nævnenes Hus - www.naevneneshus.dk.

Planklagenævnet og/eller Miljø- og Fødevarerklagenævnet skal som udgangspunkt afvise en klage, der kommer uden om Klageportalen, hvis der ikke er særlige grunde til det. Hvis du ønsker at blive fritaget for at bruge Klageportalen, skal du sende en begrundet anmodning til Planklagenævnet på e-mail plan@naevneneshus.dk og/eller Miljø- og Fødevarerklagenævnet på mfkn@naevneneshus.dk eller til Varde Kommune, Naturcenteret, enten til adressen Bytoften 2, 6800 Varde eller på e-mail til naturcenteret@varde.dk. Hvis du sender din anmodning til Varde Kommune, videresendes anmodningen herefter til Planklagenævnet og/eller Miljø- og Fødevarerklagenævnet, som træffer afgørelse om, hvorvidt din anmodning kan imødekommes.

Afgørelsen må ikke udnyttes, før klagefristen er udløbet. Rettidig klage har således opsættende virkning, medmindre Planklagenævnet bestemmer andet.

Hvis afgørelsen ønskes indbragt for domstolene, skal dette ske inden 6 måneder fra afgørelsen er bekendtgjort af kommunen eller – i forbindelse med klage – af Planklagenævnet og/eller Miljø- og Fødevarerklagenævnet.

Databeskyttelse

Varde Kommune indsamler og behandler oplysninger om dig i forbindelse med behandlingen af din henvendelse eller sag. Varde Kommune har ansvaret for, at dine personoplysninger behandles forsvarligt. Du kan kontakte os på mail vardekommune@varde.dk, telefonnummer 79946800, eller adressen Bytoften 2, 6800 Varde.

Du har ret til at få indsigt i, hvilke oplysninger Varde Kommune behandler om dig, og hvordan de behandles. Du har også ret til at få rettet forkerte oplysninger og at få slettet oplysninger, hvis de ikke længere skal bruges. Endelig har du i nogle tilfælde ret til, at behandlingen af dine oplysninger begrænses.

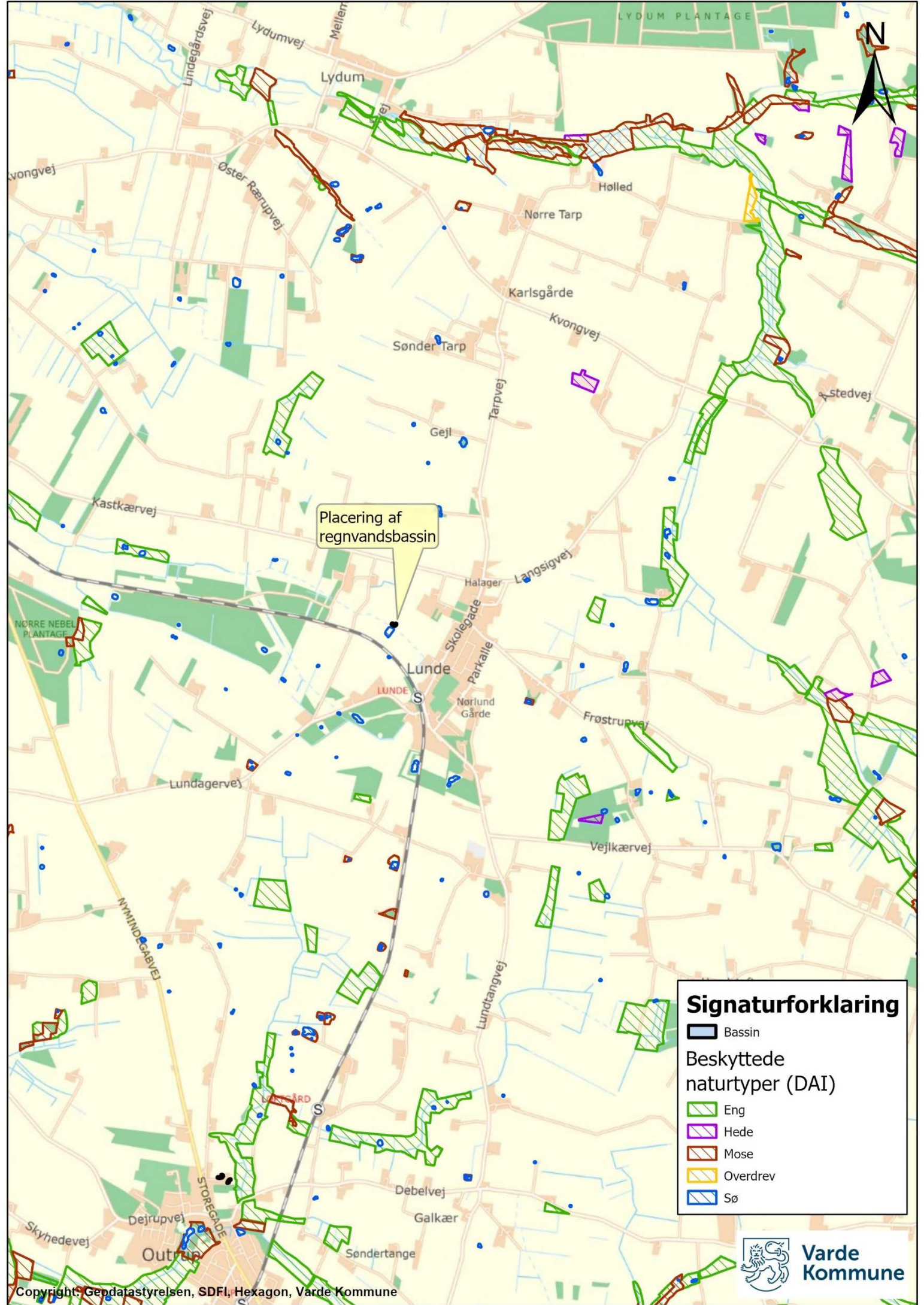
Vores databeskyttelsesrådgiver kan kontaktes på mail vkdp@varde.dk angående spørgsmål om behandling af oplysninger og om rettigheder i henhold til databeskyttelsesforordningen.

Du kan klage til Datatilsynet over Varde Kommunes behandling af dine personoplysninger på mail dt@datatilsynet.dk eller adressen Borgergade 28, 5., 1300 København K.

[Læs mere om vores behandling af dine persondata på www.vardekommune.dk](http://www.vardekommune.dk)

Postadresse:

Varde Kommune
Bytoften 2, 6800 Varde



Placering af regnvandsbassin

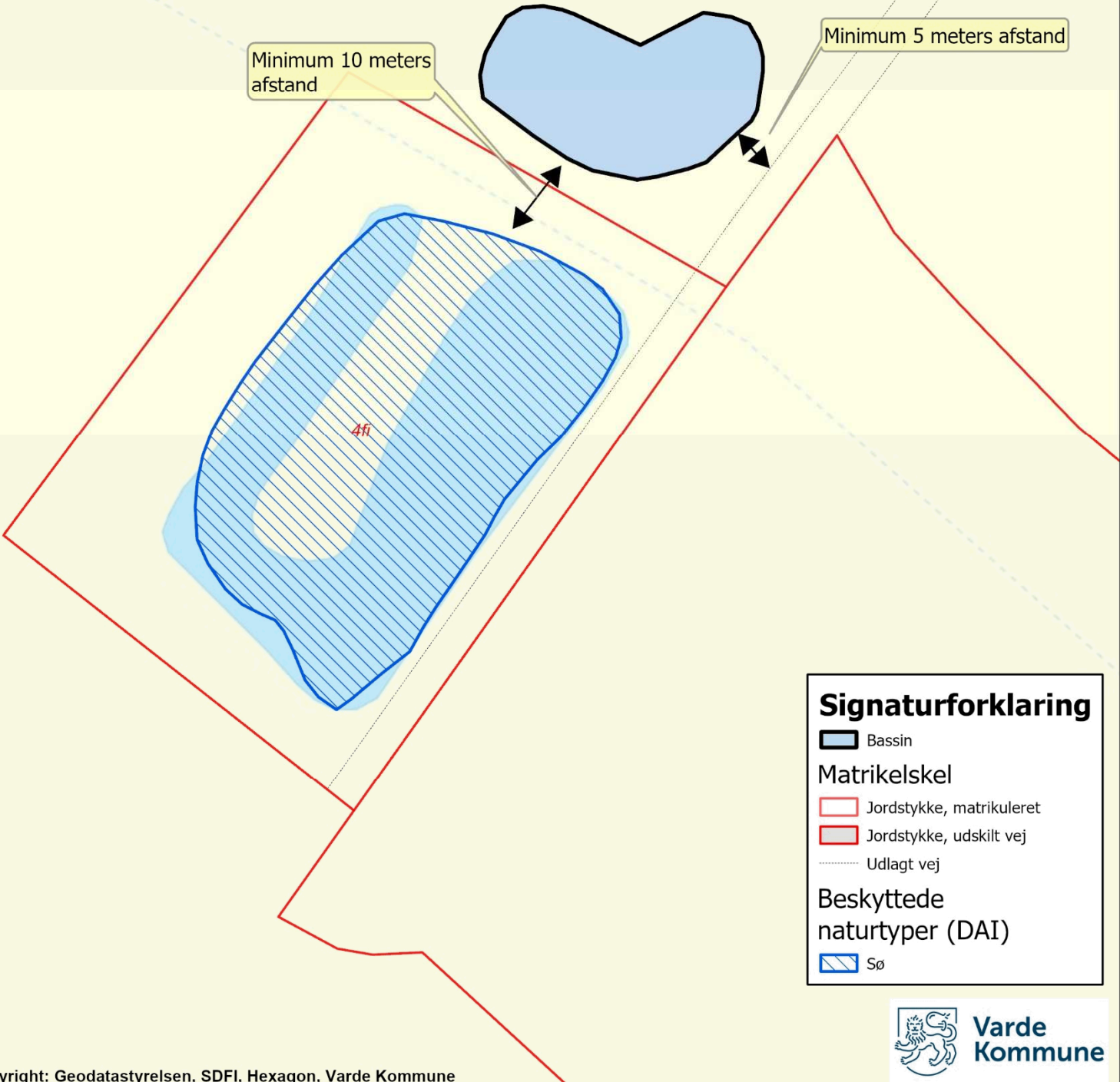
Signaturforklaring

-  Bassin
- Beskyttede naturtyper (DAI)**
-  Eng
-  Hede
-  Mose
-  Overdrev
-  Sø



Minimum 10 meters afstand

Minimum 5 meters afstand



Signaturforklaring

- Bassin
- Matrikelskel**
- Jordstykke, matrikuleret
- Jordstykke, udskilt vej
- Udlagt vej
- Beskyttede naturtyper (DAI)**
- Sø

