






-  Vandet arealer fra DGU nr. 112.1105
-  Kvong Langhedevej 51, 6800 Varde
-  Beskyttede vandløb (§3 vandløb - DAI)
-  Eng
-  Hede
-  Mose
-  Overdrev
-  Strandeng
-  Sø
-  Jordstykke, matrikuleret
-  Jordstykke, udskilt vej

Kortbilag. Kvong Langhedevej 51, 6800 Varde	Målforhold 1:10.000	Dato 26. august 2024
	Sagsbeh. Hardy Skov	Sags nr. GEO-2024-06739