



Dalgas A/S

Att.: Rune Flye Andersen

Teknik og Miljø

Bytoften 2, 6800 Varde

79946065

20. november 2024

Dispensation efter naturbeskyttelsesloven til rydning af en beskyttet hede på matr. nr. 12 Vognslund By, Ølgod

Oliver Vryens

Direkte tlf.: 79946065

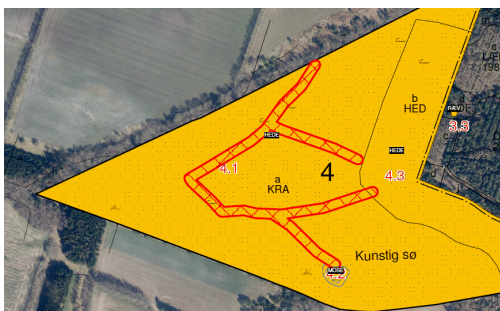
Du har på vegne af lodsejeren søgt om dispensation til at rydning af træopvækst på en beskyttet hede på matr.nr. 12 Vognslund By, Ølgod. Ejendommen er en del af Vognslund Plantage.

Sagsnr.: GEO-2024-07015

Et delområde af den sydlige hede er ryddet i 2022-2023, uden at der er meddelt dispensation hertil. Der søges nu om en retlig lovliggørende dispensation.

Rydningen der ønskes udført nu, er en udvidelse af de eksisterende spor samt udtynding af krat for primært nåletræer på to mindre delområder. Egetræerne ønskes skånet.

Eftersom plejen medfører en tilstandsændring jf. naturbeskyttelsesloven § 3, stk. 2, skal der meddeles en dispensation efter naturbeskyttelsesloven § 65, stk. 2.



Figur 1 Udvidelsen af det lysåbne areal omkring de eksisterende spor



Figur 2 Rydning af nåletræer vis med rød skravering

Varde Kommunes afgørelse

Varde Kommune giver hermed retlig lovliggørende dispensation efter naturbeskyttelsesloven § 65, stk. 2 jf. § 3, stk. 2 til rydningen udført i 2022-2023.

Postadresse:

Varde Kommune

Bytoften 2, 6800 Varde

Varde Kommune meddeler dispensation efter naturbeskyttelsesloven § 65, stk. 2 jf. § 3, stk. 2 til rydningen af det ansøgte.

Dispensationen er givet på følgende vilkår:

1. Rydningen skal udføres i perioden 1. november-1. marts af hensyn til eventuelle ynglende fauna.
2. Hule træer og træer med spættehuller eller større sprækker må ikke fældes. Træerne inspiceres før fældningen
3. De lysåbne delområder som fortsat findes, skånes mest mulig. Der køres derfor primært på de arealer, som fremstår med skovbevoksning.
4. Hvis der er risiko for varige spor i terrænet i forbindelse med rydningen på grund af for fugtige forhold, anvendes der køreplader.
5. Alternativt kan der anvendes amfibiekøretøjer, hvor marktrykket maksimalt er 250 gr/cm².
6. Træerne skal fjernes fra de beskyttede naturarealer umiddelbart lige efter fældning og inden tørring. Der må ikke efterlades træer eller grene.
7. Træerne må ikke flises på naturbeskyttede arealer.
8. De allerede fældede træer fra rydningen i 2022-2023 fjernes hurtigst muligt og inden man påbegynder yderlig rydning
9. Der må ikke laves jordbehandling eller terrænregulering på de beskyttede arealer.

Disse vilkår er stillet for at sikre de biologiske og landskabelige værdier i området

Når projektet er gennemført, bedes du meddele det til kommunen.

Begrundelse

Varde Kommune har truffet afgørelsen på baggrund af følgende oplysninger og vurdering:

Varde Kommune har besøgt arealerne i 2016 og igen i 2024.

Besigtelsesnotaterne er indberettet til Danmarks Miljøportal;

<https://naturereport.miljoportal.dk/771304>

<https://naturereport.miljoportal.dk/1009347>

Den beskyttede hede er groet til, og har i dag karakter af tæt krat. Kronedækket er ca. 80 %. Tilgroningen er især med nåletræer, som dog er selvsået. Der er registreret *bjergfyr (dominerende), contorta, rødgran, hvidgran, stilkeg, sitkagran, øret pil, dunbirk, bævreasp, seljerøn, glansbladet hæg, lærk, bøg og tørst*.

Selvom tilgroningen på heden er betydelig, er der fortsat en god dækningsgrad af dværgbuske, herunder *tyttebær, blåbær, hedelyng, revling, klokkelyng, mosebølle, mosepors og krybende pil, samt typiske hede-arter, såsom blåtop, bølget bunke, almindelig cypresmos, hede-cypresmos, trind fyrremos, almindelig hvene, sandhvene, tandbælg, markfrytle, mangeblomstret frytle, tuekogleaks, skovjomfruhår, butfinnet mangeløv, smalbladet mangeløv, bredbladet mangeløv, almindelig jomfruhår, børstesiv, knopsiv, lyngsnerre, almindelig star, pillestar, tormentil, hulbladet fedtmos,*

almindelig tørvemos, pjusket tørvemos, brodspidset tørvemos og spraglet tørvemos.

Disse karakteristiske arter for naturtypen hede findes på såvel de lysåbne delområder som på de skovbevoksede dele (se de vedhæftede billeder), hvorfor beskyttelsen fastholdes.

Der er rudimentær dominans af dværgbuskene og en god aldersvariation for såvel hedelyng som klokkel yng. Græsser dominerer stedvis især i det tætte krat.

Efter naturbeskyttelseslovens § 3 må der ikke foretages ændringer i tilstanden af blandt andet heder, og det fremgår af bemærkningerne til loven, at reglerne er udtryk for en samfundsmæssig interesse i, at de beskyttede naturtyper opretholdes.

Kommunen kan kun i særlige tilfælde gøre undtagelse fra bestemmelsen. Rydningen af delområder på heden vil være naturforbedrende, eftersom man opretholder naturtypernes lysåbne karakter og dermed sikrer deres fortsatte beskyttelse, hvorfor der umiddelbart kan meddeles dispensation til det ansøgte.

Varde kommune vurderer, at man også vil have meddelt dispensation til rydningen i 2022-2023, hvis der var blevet ansøgt herom. Kommunen meddeler derfor en retlig lovliggørende dispensation til det foretagne.

Der stilles vilkår om, at kørsel ikke må efterlade varige kørespor. Hvis jordbunden er for blød, skal der anvendes køreplader. Alternativt kan der anvendes amfibiekøretøjer, hvor marktrykket maksimalt er 250 gr/cm².

For at sikre, at dværgbuskesamfundene på de lysåbne delområder ikke tager skade, stilles der vilkår om, at der primært køres på de delområder, som er skovbevoksede, og hvor der nu bliver udført en fældning. Herved sikres der også en god kolonisering af de karakteristiske lyskrævende hede-arter fra de lysåbne partier og til de ryddede arealer.

Opbevaring af ryddede træer i bunker kan medføre, at den tilstedeværende bundvegetation skygges bort. I tillæg er der en risiko for forsuring grundet nedbrydningen af især nåletræerne. Der stilles derfor vilkår om, at den ryddede vedmasse skal fjernes umiddelbart efter nedskæring, og at den ikke må opbevares eller flises på areal, som er beskyttet jf. naturbeskyttelsesloven.

I forbindelse med rydningen i 2022-2023 er der efterladt bunker til flis. Disse skal fjernes snarest, og inden de øvrige delområder ryddes.

Det vurderes, at der foreligger særlige omstændigheder af naturforbedrende karakter, som kan begrunde, at der kan meddeles den fornødne dispensation.

Kommunen vurderer i øvrigt, at projektet ikke er i strid med kommuneplanen. De arealer hvor der ønskes udført naturpleje, er jf. Retningslinje 20.2 i Kommuneplan 2021 udpeget som "eksisterende værdifuld natur". Jf. Retningslinje 20.4 prioriterer Varde Kommune naturpleje og naturgenopretning inden for det Grønne Danmarkskort. Jf. RL 20.11 skal administration af arealer, der er omfattet af naturbeskyttelseslovens § 3, ske i henhold til målsætningen i naturkvalitetsplanlægningen. Samtidig skal

arealer beliggende indenfor Grønt Danmarkskort prioriteres i administrationen. Heden er målsat til A, som medfører, at de væsentlige landskabsbiologiske sammenhænge skal sikres. Naturplejen som der dispenseres til, understøtter denne målsætning.

Natura 2000 og Bilag IV-arter

Inden der kan træffes afgørelse i sagen, skal der iht. habitatbekendtgørelsens § 6 jf. § 7 og § 10 foretages en vurdering af, om projektet i sig selv eller i forbindelse med andre planer og projekter, kan påvirke et Natura 2000-område væsentligt, og om projektet kan forringe levevilkårene for bilag IV-arter.

Det nærmeste Natura 2000-område er nr. Borris Hede 5 km nord for projektområdet. På grund af afstanden vurderes der, at der ikke er risiko for en væsentlig påvirkning af enten naturtyper eller arter, som er på udpegningsgrundlaget for området. Påvirkningen er lokal, og af naturforbedrende karakter. Der skal derfor ikke udarbejdes en konsekvensvurdering.

Varde Kommune skønner, at projektet ikke vil forringe levevilkårene for dyre- og plantearter omfattet af Habitatdirektivets bilag IV. Detaljeret kendskab til de enkelte arters forekomst i området haves dog ikke.

Bilag IV-arten spidssnudet frø er tidligere registreret i enkelte vandhuller vest for plantagerne Ølgod Kommunes og Vognslund. Arten lever hovedsageligt i større sammenhængende naturområder med egnede ynglesteder såsom vandhuller, moser eller sumpskove og med ekstensive arealer såsom fugtige enge, moser og våde heder. Der er enkelte mindre vandhuller på heden, men disse og deres nærmeste omgivelser berøres eller ryddes ikke. Heden er i meget begrænset omfang fugtig, hvorfor det umiddelbart ikke er et egnet rastested for spidssnudet frø.

En trussel for spidssnudet frø er i øvrigt tilgroning, hvorfor rydningen kan være med til at sikre artens rastesteder i området. Den økologiske funktionalitet af levestedet for en potentiel bestand forbedres således.

Eftersom spidssnudet frø overvintrer i nedgravede huller eller under vand, og rydningen skal udføres i perioden 1. november- 1. marts, er der ikke en risiko for forsætligt individdrab i forbindelse med projektet.

Odder er registreret ved Gundesbøl Å øst for plantagen. Odder lever i tilknytning til vådområder med vandløb eller større søer. Yngleområderne forudsætter uforstyrrethed, herunder fravær af menneskelig aktivitet. Det kan være moser, rørskov eller krat, hvor der er mulighed for en grav. Rasteområderne er mere diffuse end yngleområderne, men er især i tilknytning til søer og vandløb. Der vurderes, at odder ikke anvender projektområdet, eftersom der ikke er egnede levesteder såsom vandløb, sø eller rørskov i nærheden af heden.

Alle i Danmark naturligt forekommende flagermusarter er på Habitatdirektivets bilag IV. Flere af disse kan yngle eller raste i træer. De mest egnede træer er løvtræer og i mindre grad høje grantræer såsom hvidgran.

Der ryddes især nåletræer såsom bjergfyr og contorta, som på grund af deres buskede lave vækst og lave stammediameter ikke er egnede som yngle- eller

rastested. Flagermus anvender næsten altid løvtræer med hulheder, flækkede grene eller løs bark og altid i en uforstyrret højde. Varde Kommune stiller også vilkår om, at træer med hulheder og afskallet bark ikke må fældes. Kommunen vurderer derfor, at projektet ikke medfører inddragelse af potentielle yngle- eller rastesteder. Projektet forbedrer fourageringsmulighederne for flagermus, eftersom der skabes mere insektproducerende biotop i form af lysåben hede

Der vurderes, at arterne spidssnudet frø og odder samt flagermus ikke vil blive væsentlig påvirket af projekterne, eftersom Varde Kommune stiller et standardvilkår om at et tidspunkt, hvor rydningen udføres, og fordi der ikke bliver inddraget egnede levesteder.

Varde Kommune gør opmærksom på, at der også er et forbud mod forsætligt individdrab i henhold til Habitatdirektivets Artikel 12, og som er implementeret i blandt andet artsfredningsbekendtgørelsen § 10. Det fremgår også, at blandt andet hule træer og træer med spættehuller er beskyttede, og der er fastsat regler for, hvornår disse og visse andre redetræer må fældes. Hvis der mod forventning skulle være forekomst af individer af bilag IV-arter, herunder flagermus i enkelte træer, skal Styrelsen for Grøn Arealforvaltning og Vandmiljø søges om dispensation, inden fældningen udføres.

Dispensationens gyldighed

Hvis der ikke bliver klaget, må dispensationen udnyttes, når klagefristen er udløbet. **Se dog afsnittet "Andre tilladelser"**.

Hvis der bliver klaget over dispensationen, skal sagen afgøres endeligt af Miljø- og Fødevarerklagenævnet. Dispensationen må i så fald ikke udnyttes, medmindre Miljø- og Fødevarerklagenævnet bestemmer andet.

Du får omgående besked, hvis der bliver klaget over afgørelsen.

Dispensationen bortfalder, hvis den ikke er udnyttet inden 3 år fra i dag.

Klagebestemmelser og klagefrist

Vedlagt klagevejledning på sidste side forklarer, hvad du skal gøre, hvis du ønsker at klage.

Baggrund for dispensationen

Dispensationen er givet på baggrund af din ansøgning af den 30. august 2024, samt på baggrund af den efterfølgende korrespondance.

Dispensationen er givet efter § 65, stk. 2, jævnfør § 3, i lov om naturbeskyttelse (lovbekendtgørelse nr. 927 af 28. juni 2024 om naturbeskyttelse).

Andre tilladelser

Denne dispensation fritager dig ikke fra at skulle indhente tilladelse til forhold, som reguleres af anden lovgivning.

Hvis det i forbindelse med projektet bliver nødvendigt at udlede grundvand til vandløb, skal der forinden indhentes tilladelse hertil efter miljøbeskyttelsesloven. En eventuel ansøgning herom skal sendes til Varde Kommune.

Du skal være opmærksom på, at du ikke uden kommunens godkendelse må lave ændringer i grøfter, rørledninger eller dræn, som kan medføre opstuvning af vand uden for din ejendom.

Som lodsejer er man inden gravning m.m. forpligtiget til at få kortlagt forekomsten af eventuelle jordledninger på arealet (el, gas, telefon, m.m.). Kortlægningen kan ske ved henvendelse til de relevante selskaber. Hvis man foretager jordarbejder uden denne kortlægning – og der sker skade på en jordledning – kan man blive mødt med et erstatningskrav fra selskabet, der ejer jordledningen.

Efter museumslovens § 25 kan den, der udfører et jordarbejde, forud for igangsætning af arbejdet, anmode det lokale kulturhistoriske museum om en udtalelse om, hvorvidt arbejdet indebærer risiko for ødelæggelse af fortidsminder. Efter lovens § 27 skal jordarbejde standses, hvis der under arbejdet findes spor af fortidsminder, og fortidsmindet skal straks anmeldes til det lokale kulturhistoriske museum.

Databeskyttelse

Varde Kommune skal orientere dig om, at vi har modtaget oplysninger om dig, ligesom vi skal give dig en række oplysninger. Se venligst vedlagte.

Hvis du har spørgsmål eller bemærkninger, er du velkommen til at ringe til mig.

Der er sendt kopi af dette brev til:

Vogslund Plantage

Danmarks Naturfredningsforening Varde Afdeling v/Merete V. Hansen (dnvarde-sager@dn.dk).

Styrelsen for Grøn Arealforvaltning og Vandmiljø (mst@mst.dk).

Naturstyrelsen Blåvandshuk, Ålholtvej 1, 6840 Oksbøl (blh@nst.dk).

Dansk Ornitologisk Forening, Varde (varde@dof.dk).

Dansk Ornitologisk Forening, Vesterbrogade 140, 1620 København V. (natur@dof.dk).

Dansk Botanisk Forening (dbf.oestjylland@gmail.com).

ARKVEST – Arkæologi Vestjylland, Lundvej 4, 6800 Varde (post@arkvest.dk).

Landboretligt Udvalg, att. Laila Kubel Madsen, Nordre Boulevard 95, 6800 Varde (lkm@lrs.dk).

Sagro, att.: Stine Bundgaard Pedersen (sbp@sagro.dk).

Friluftsrådet (varde@friluftsradet.dk) (lokalraad@friluftsradet.dk).

Bilag:

Klagebestemmelser

Databeskyttelse

Kortbilag

Med venlig hilsen

Olivier Vryens

Biolog

E oliv@varde.dk

Klagebestemmelser og klagefrist

Dispensationen kan påklages til Miljø- og Fødevareklagenævnet af

- adressaten for afgørelsen,
- ejeren af den ejendom, som afgørelsen vedrører,
- offentlige myndigheder,
- en berørt nationalparkfond oprettet efter lov om nationalparker,
- lokale foreninger og organisationer, som har en væsentlig interesse i afgørelsen
- landsdækkende foreninger og organisationer, hvis hovedformål er beskyttelse af natur og miljø,
- landsdækkende foreninger og organisationer, som efter deres formål varetager væsentlige rekreative interesser, når afgørelsen berører sådanne interesser.

Klagefristen udløber 4 uger efter, at afgørelsen er annonceret på Varde Kommunes hjemmeside.

Du klager via Klageportalen, som ligger på www.borger.dk og www.virk.dk. Du logger på www.borger.dk eller www.virk.dk - typisk med NEM-ID. Klagen sendes gennem Klageportalen til Varde Kommune. En klage er indgivet, når den er tilgængelig for Varde Kommune i Klageportalen. Når du klager, skal du betale et gebyr. Du betaler gebyret med betalingskort i Klageportalen. Spørgsmål vedrørende gebyr rettes til Miljø- og Fødevareklagenævnet, som du finder via Nævnenes Hus - www.naevneneshus.dk.

Miljø- og Fødevareklagenævnet skal som udgangspunkt afvise en klage, der kommer uden om Klageportalen, hvis der ikke er særlige grunde til det. Hvis du ønsker at blive fritaget for at bruge Klageportalen, skal du sende en begrundet anmodning til Miljø- og Fødevareklagenævnet på e-mail mfkn@naevneneshus.dk eller til Varde Kommune, Naturcenteret, enten til adressen Bytoften 2, 6800 Varde eller på e-mail til vardekommune@varde.dk. Hvis du sender din anmodning til Varde Kommune, videresendes anmodningen herefter til Miljø- og Fødevareklagenævnet, som træffer afgørelse om, hvorvidt din anmodning kan imødekommes.

Afgørelsen må ikke udnyttes, før klagefristen er udløbet. Rettidig klage har således opsættende virkning, medmindre Miljø- og Fødevareklagenævnet bestemmer andet.

Hvis afgørelsen ønskes indbragt for domstolene, skal dette ske inden 6 måneder fra afgørelsen er bekendtgjort af kommunen eller – i forbindelse med klage – af Miljø- og Fødevareklagenævnet.

Databeskyttelse

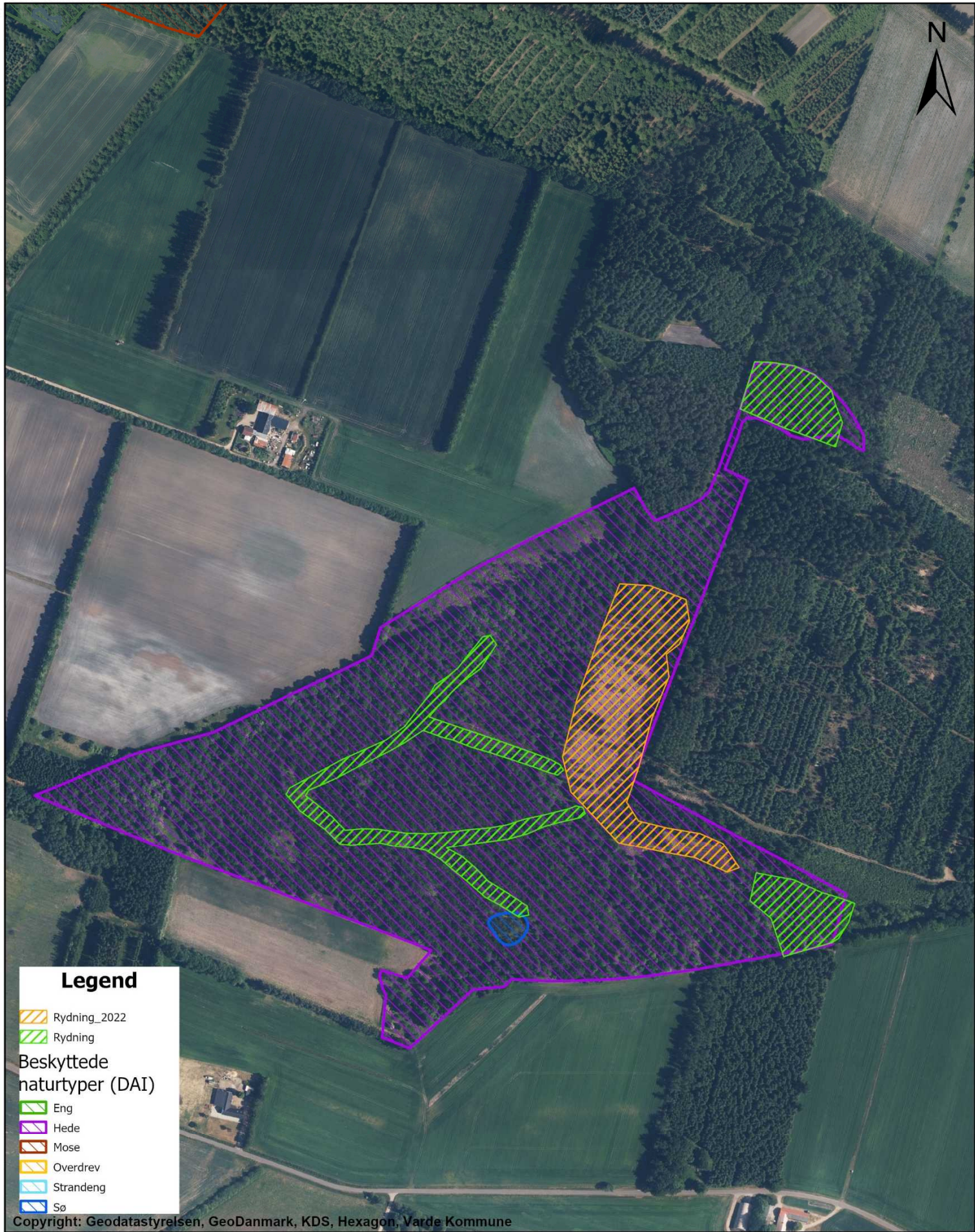
Varde Kommune indsamler og behandler oplysninger om dig i forbindelse med behandlingen af din henvendelse eller sag. Varde Kommune har ansvaret for, at dine personoplysninger behandles forsvarligt. Du kan kontakte os på mail vardekommune@varde.dk, telefonnummer 79946800, eller adressen Bytoften 2, 6800 Varde.

Du har ret til at få indsigt i, hvilke oplysninger Varde Kommune behandler om dig, og hvordan de behandles. Du har også ret til at få rettet forkerte oplysninger og at få slettet oplysninger, hvis de ikke længere skal bruges. Endelig har du i nogle tilfælde ret til, at behandlingen af dine oplysninger begrænses.

Vores databeskyttelsesrådgiver kan kontaktes på mail vkdp@varde.dk angående spørgsmål om behandling af oplysninger og om rettigheder i henhold til databeskyttelsesforordningen.

Du kan klage til Datatilsynet over Varde Kommunes behandling af dine personoplysninger på mail dt@datatilsynet.dk eller adressen Borgergade 28, 5., 1300 København K.


[Læs mere om vores behandling af dine persondata på www.vardekommune.dk](http://www.vardekommune.dk)



Legend

-  Rydning_2022
-  Rydning

Beskyttede naturtyper (DAI)

-  Eng
-  Hede
-  Mose
-  Overdrev
-  Strandeng
-  Sø

Copyright: Geodatastyrelsen, GeoDanmark, KDS, Hexagon, Varde Kommune

Dispensation efter naturbeskyttelsesloven til rydning af en beskyttet hede på matr. nr. 12 Vognslund By, Ølgod	Målforhold 1:5.000	Dato 20-11-2024
	Sagsbehandler: oliv	Sags nr. GEO-2024-07015

Plan, Kultur og Teknik

Varde Kommune - Bytoften 2 - DK 6800 Varde - Tlf. 79 94 68 00
 www.vardekommune.dk - E-mail: vardekommune@varde.dk

